Одобрил:
Директор ДГС:
/инж. Д. Иванов/

Съгласувал:
Директор ЮЦДП:
/инж. Б. Арабаджиев/

СПЕЦИФИКАЦИЯ

за цената на обект №4 в ТП ДГС "Хисар" за възлагане на ЛКД по реда на Наредба за условията и реда за възлагане изпълнението на дейности в горските територии - държавна и общинска собственост, и за ползването на дървесина и недървесни горски продукти

Отдел и под-отдел или кадастрален номер	Площ, дка	Шифър по ВТН или местни труд. норми	МЕРОПРИЯТИЕ Вид операция	Един. мярка по ВТН или местни труд. норми	Коли-чество	Нор-мо време	Корек ц. коеф.	Коригир. нормо-време	Разценка, к 6 х ч.ст. или к 8 х ч.ст., лв	Сред-ства за раб. заплата, лв	Доплащане за прослужено време к. 10 х 10 %	Брутна работна заплата к.10+к.11 лв.	Разходи за осигуровки к. 12 * 19.62 % лв	Сред-ства за заплата и осиг. общо к12+к13 лв.	Отпуски - к.16 * 1.31582 * 8 * 3.07 * 1.66 лв.	ЧКМ (к 5 х к 6) или (к 5 х к 8) :170	Срок за изпълнение (месеци)	Брой работещи лица к16 : к17	Стойност на материалите, вкл. при раб. с маши-ни лв.	Разходи за транспорт лв.	Средства за осигуряване на здравословни и безопасни условия на труд на	Разходи за орган., изпълн. и контрол до 5 % от (к 14 + к 19 + к 20) лв.	Печалба до 10% от (к14+к19+к20) лв.	Обща стойност лв. (к14+к15+к19+к20+к21+к22+к23)	ед. цена на дка. без ДДС к23:к2 лв.	ед. цена на мярка без ДДС к23:к5 лв.	Срок за изпълнение (от дата до дата)
1	2	3		4	5	6	7	8	9	10	11	12	13	14	15	16	17	6	7	20	21	22	23	8	9	10	11
ПОЧИСТВАНЕ НА ПЛОЩТА				**дка**	**10,0**					**129,55**	**12,96**	**142,51**	**27,96**	**170,47**	**13,32**	**0,25**	**0,02**	**15,00**	**3,89**	**55,92**	**1,30**	**11,51**	**23,03**	**279,44**	**27,94**	**27,9435**	
	68																										
152 и1	7	`0859	изсичане на издънки и храсти с мот. храсторез със дер до 3 см и наклон на терена до 15	дка	1,0	3,700	1,00	3,700	11,359	11,36	1,14	12,49	2,45	14,95	1,17	0,02	0,00	15,00	0,34	4,61	0,11	0,99	1,99	24,17	3,45	24,2	01.10.18г.-10.10.18г.
106 е3	7	`0872	изсичане на издънки и храсти с мот. храсторез със дер до 3 см и наклон на терена 15-30	дка	4,0	5,000	1,00	5,000	15,350	61,40	6,14	67,54	13,25	80,79	6,31	0,12	0,01	15,00	1,84	27,20	0,61	5,49	10,98	133,23	19,03	33,3	01.10.18г.-10.10.18г.
277 п.кв 5	54	`0859	изсичане на издънки и храсти с мот. храсторез със дер до 3 см и наклон на терена до 15	дка	5,0	3,700	1,00	3,700	11,359	56,80	5,68	62,47	12,26	74,73	5,84	0,11	0,01	15,00	1,70	24,11	0,57	5,03	10,05	122,04	2,26	24,4	01.10.18г.-10.10.18г.
РЪЧНА ПОЧВОПОДГОТОВКА										**2992,97**	**299,30**	**3292,26**	**645,94**	**3938,20**	**307,64**	**5,73**	**0,38**	**15,00**	**89,79**	**1268,33**	**29,93**	**264,82**	**529,63**	**6428,35**	**94,53**	**x**	
	68																										
106 е3	7	`0666	маркиране на площта	дка	7,0	1,900	1,00	1,900	5,833	40,83	4,08	44,91	8,81	53,73	4,20	0,08	0,01	15,00	1,22	18,09	0,41	3,65	7,30	88,60	12,66	12,7	01.10.18г.-30.10.18г.
106 е3	7	`0668	направа на тераси ръчно 15 см дълб.	100пм	31,50	7,800	1,10	8,580	26,341	829,73	82,97	912,70	179,07	1091,77	85,29	1,59	0,11	15,00	24,89	367,57	8,30	74,21	148,42	1800,45	257,21	57,16	01.10.18г.-30.10.18г.
152 и1	7	`0666	маркиране на площта	дка	7,0	1,900	1,00	1,900	5,833	40,83	4,08	44,91	8,81	53,73	4,20	0,08	0,01	15,00	1,22	16,58	0,41	3,58	7,15	86,87	12,41	12,4	01.10.18г.-30.10.18г.
152 и1	7	`0668	направа на тераси ръчно 15 см дълб.	100пм	31,50	7,800	1,265	9,8670	30,292	954,19	95,42	1049,61	205,93	1255,54	98,08	1,83	0,12	15,00	28,63	387,48	9,54	83,58	167,16	2030,01	290,00	64,44	01.10.18г.-30.10.18г.
277 п.кв 5	54		маркиране на площта	дка	54,0	1,900	1,00	1,900	5,833	314,98	31,50	346,48	67,98	414,46	32,38	0,60	0,04	15,00	9,45	133,72	3,15	27,88	55,76	676,80	12,53	12,5	01.10.18г.-30.10.18г.
277 п.кв 5	54	`0685	направа на площадки за зал. с р. инструменти 30/30/15	100 бр.	81,00	2,970	1,100	3,2670	10,030	812,40	81,24	893,65	175,33	1068,98	83,51	1,56	0,10	15,00	24,37	344,90	8,12	71,91	143,82	1745,62	32,33	21,55	01.10.18г.-30.10.18г.
ЗАЛЕСЯВАНЕ										**3150,23**	**315,02**	**3465,26**	**679,88**	**4145,14**	**323,81**	**6,04**	**0,40**	**15,00**	**107,55**	**2187,40**	**31,50**	**279,50**	**559,01**	**7633,91**	**112,26**	**46,27**	
	68			**1006р**	**165**																						
	68																										
106 е3	7	`0776	вр. съхраняване на ф-ки	1006р	42,00	0,100	1,000	0,100	0,307	12,89	1,29	14,18	2,78	16,97	1,33	0,02	0,00	15,00	0,39	5,71	0,13	1,15	2,31	27,98	4,00	0,67	15.11.18г.-15.12.18г.
106 е3	7	`0714	отваряне на дупки с моторен свредел 12/25 мср	1006р	42,00	1,170	1,100	1,287	3,951	165,95	16,59	182,54	35,81	218,35	17,06	0,32	0,02	15,00	8,30	73,51	1,66	15,01	30,02	363,91	51,99	8,66	15.11.18г.-15.12.18г.
106 е3	7	`0788	садене на фиданки, с вертикали коренова система мср	1006р	42,00	4,400	1,000	4,400	13,508	567,34	56,73	624,07	122,44	746,51	58,32	1,09	0,07	15,00	17,02	251,33	5,67	50,74	101,49	1231,08	175,87	29,31	15.11.18г.-15.12.18г.
152 и1	7	`0776	вр. съхраняване на ф-ки	1006р	42,00	0,100	1,000	0,100	0,307	12,89	1,29	14,18	2,78	16,97	1,33	0,02	0,00	15,00	0,39	5,24	0,13	1,13	2,26	27,45	3,92	0,65	15.11.18г.-15.12.18г.
152 и1	7	`0714	отваряне на дупки с моторен свредел 12/25 бл	1006р	42,00	1,170	1,100	1,287	3,951	165,95	16,59	182,54	35,81	218,35	17,06	0,32	0,02	15,00	8,30	67,39	1,66	14,70	29,40	356,86	50,98	8,50	15.11.18г.-15.12.18г.
152 и1	7	`0788	садене на фиданки, с вертикали коренова система бл	1006р	42,00	4,400	1,000	4,400	13,508	567,34	56,73	624,07	122,44	746,51	58,32	1,09	0,07	15,00	17,02	230,38	5,67	49,70	99,39	1206,99	172,43	28,74	15.11.18г.-15.12.18г.

Отдел и под-отдел или кадастрален номер	Площ, дка	Шифър по ВТН или местни труд. норми	МЕРОПРИЯТИЕ Вид операция	Единмярка по ВТН или местни труд. норми	Количество	Нор-мо време	Корек-ц. коеф.	Коригнормо-време	Раз-ценка, к 6 х ч.ст. или к 8 х ч.ст., лв.	Сред-ства за раб. заплата, лв	Доплащане за прослужено време к. 10 х 10 %	Брутна работна заплата к.10+к.11 лв.	Разходи за осигуровки к. 12 * 19,62 % лв.	Сред-ства за заплата и осиг. общо к12+к13 лв.	Отпуски - к.16 * 1.31582 * 8 * 3.07 * 1.66 лв.	ЧКМ (к 5 х к 6) или (к 5 х к 8) :170	Срок за изпълнение (месеци)	Брой работещи лица к16 : к17	Стойност на материалите, вкл. при раб. с маши-ни лв.	Разходи за транспорт лв.	Средства за осигуряване на здравословни и безопасни условия на труд на	Разходи за орган., изпълн. и контрол до 5 % от (к 14 + к 19 + к 20) лв.	Печалба до 10% от (к14+к19+к20) лв.	Обща стойност лв. (к14+к15+к19+к20+к21+к22+к23)	ед. цена на дка без ДДС к23:к2 лв.	ед. цена на мярка без ДДС к23:к5 лв.	Срок за изпълнение (от дата до дата)
1	2	3		4	5	6	7	8	9	10	11	12	13	14	15	16	17	6	7	20	21	22	23	8	9	10	11
277 п,кв.5	54	`0810	разпасване на фиданките до дупките	100бр	81,00	0,980	1,000	0,9800	3,009	243,70	24,37	268,07	52,59	320,66	25,05	0,47	0,03	15,00	7,31	103,46	2,44	21,57	43,14	523,63	9,70	6,46	15.11.18г.-15.12.18г.
277 п,кв.5	54	`0714	отваряне на дупки с моторен свредел 12/25 аткдр	100бр	81,00	1,170	1,100	1,2870	3,951	320,04	32,00	352,04	69,07	421,11	32,90	0,61	0,04	15,00	16,00	135,87	3,20	28,65	57,30	695,03	12,87	8,58	15.11.18г.-15.12.18г.
277 п,кв.5	54	`0788	сеене на фиданок с вертикали коренова система аткдр	100бр	81,00	4,400	1,000	4,4000	13,508	1094,15	109,41	1203,56	236,14	1439,70	112,47	2,10	0,14	15,00	32,82	464,51	10,94	96,85	193,70	2351,00	43,54	29,02	15.11.18г.-15.12.18г.
106-151		9024	транспорт на фиданките цер и бл	км	100,0				1,700											170,00	0,00	0,00	0,00	170,00	-	1,70	15.11.18г.-15.12.18г.
277 п,кв.5		9024	транспорт на фиданките конт.ф-ки от аткдр	км	400,0				1,700											680,00	0,00	0,00	0,00	680,00	-	1,70	15.11.18г.-15.12.18г.
ОТГЛЕДНИ СЕЧИ БМД					25,00					704,72	70,47	775,19	152,09	927,28	72,44	1,35	0,14	10,00	21,14	448,77	7,05	69,86	139,72	1686,26	33,73	67,45	
277 р	50	`0879	изсичане на издънки с ръч.инстр. над 3 - год.възр.	дка	5,00	14,870	1,00	14,870	45,651	228,25	22,83	251,08	49,26	300,34	23,46	0,44	0,04	10,00	6,85	145,35	2,3	22,63	45,25	546,17	109,23	109,23	01.09.18г.-30.09.18г.
		`0878	изсичане на издънки с ръч.инстр. до 3`-год.възр.	дка	10,00	11,820	1,00	11,820	36,287	362,87	36,29	399,16	78,32	477,48	37,30	0,70	0,07	10,00	10,89	231,08	3,6	35,97	71,94	868,29	86,83	86,83	01.09.18г.-30.09.18г.
		`0869	изсичане на издънки с мот.храс-торез с d на отреза до 3 см	дка	10,00	3,700	1,00	3,700	11,359	113,59	11,36	124,95	24,51	149,46	11,68	0,22	0,02	10,00	3,41	72,34	1,1	11,26	22,52	271,80	27,18	27,18	01.09.18г.-30.09.18г.
ОТГЛЕЖДАНЕ НА КУЛТУРИ										3079,59	307,96	3387,55	664,64	4052,19	316,55	5,90	0,40	14,61	92,39	1341,23	30,80	274,29	548,58	12096,02	59,29	x	
	204																										
Едногодишни/2018																											
106 е3	7	0851	ръчно плевене и разр.в дъбова к-ра	100 м	31,50	3,430	1,100	3,773	11,583	364,87	36,49	401,35	78,75	480,10	37,50	0,70	0,05	15,00	10,95	161,64	3,6	32,63	65,27	791,74	113,11	25,13	10.04.19г.-10.05.19г.
152 и1	7	0851	ръчно плевене и разр.в дъбова к-ра	100 м	31,50	3,430	1,265	4,339	13,321	419,60	41,96	461,56	90,56	552,12	43,13	0,80	0,05	15,00	12,59	170,39	4,2	36,75	73,51	892,68	127,53	28,34	10.04.19г.-10.05.19г.
277р кв.5	54	0882	ръчно пл. и разр.в тополови 30/30см.	100 бр.	81,00	2,460	1,100	2,706	8,307	672,90	67,29	740,19	145,23	885,42	69,17	1,29	0,09	15,00	20,19	285,67	6,7	59,56	119,13	1445,86	26,78	17,85	20.04.19г.-20.05.19г.
106 е3	7	0851	ръчно плевене и разр.в дъбова к-ра	100 м	31,50	3,430	1,100	3,773	11,583	364,87	36,49	401,35	78,75	480,10	37,50	0,70	0,05	15,00	10,95	161,64	3,6	32,63	65,27	791,74	113,11	25,13	10.10.19г.-10.11.19г.
152 и1	7	0851	ръчно плевене и разр.в дъбова к-ра	100 м	31,50	3,430	1,265	4,339	13,321	419,60	41,96	461,56	90,56	552,12	43,13	0,80	0,05	15,00	12,59	170,39	4,2	36,75	73,51	892,68	127,53	28,34	10.10.19г.-10.11.19г.
277р кв.5	54	0882	ръчно пл. и разр.в тополови 30/30см.	100 бр.	81,00	2,460	1,100	2,706	8,307	672,90	67,29	740,19	145,23	885,42	69,17	1,29	0,09	15,00	20,19	285,67	6,7	59,56	119,13	1445,86	26,78	17,85	10.10.19г.-10.11.19г.
106 е3		0872	изсичане на издънки с мот. храсторез със dср до 3 см	дка	2,0	5,000	1,00	5,000	15,350	30,70	3,07	33,77	6,63	40,40	3,16	0,06	0,01	10,00	0,92	20,40	0,3	3,09	6,17	74,44	-	37,22	01.06.19г.-30.06.19г.
277р кв.5		0869	изсичане на издънки с мот. храсторез със dср до 3 см	дка	5,0	3,700	1,00	3,700	11,359	56,80	5,68	62,47	12,26	74,73	5,84	0,11	0,01	10,00	1,70	36,17	0,6	5,63	11,26	135,90	-	27,18	01.06.19г.-30.06.19г.
152 и1	7	0914	Пръскане на фиданки с гръбна пръскачка в култури	100 бр.	42,00	0,30	1,00	0,300	0,921	38,68	3,87	42,55	8,35	50,90	3,98	0,07	0,01	10,00	1,16	23,56	0,4	3,78	7,56	91,33	13,05	2,17	при необходимост м.юли
106 е3	7	0914	Пръскане на фиданки с гръбна пръскачка в култури	100 бр.	42,00	0,30	1,00	0,300	0,921	38,68	3,87	42,55	8,35	50,90	3,98	0,07	0,01	10,00	1,16	25,70	0,4	3,89	7,78	93,79	13,40	2,23	при необходимост м.юли
152 и1	7	9042	поливане на ф-ки 2500л/дка	дка	7,0				25,000																		
152 и1		9026	транспорт вода за напояване	дка	7,0				11,000														175,00	25,00	25,00	при необходимост м.юли	
152 и1		9014	пренасяне на вода в съд с вместимост мин. 1 т-г. култура	дка	7,0				4,000														77,00	-	11,00	при необходимост м.юли	
106 е3	7	9042	поливане на ф-ки 2500л/дка	дка	7,0				25,000														28,00	-	4,00	при необходимост м.юли	
																							175,00	25,00	25,00	при необходимост м.юли	

Отдел и под-отдел или кадаст-рален номер	Площ. дка	Шифър по ВТН или местни труд. норми	МЕРОПРИЯТИЕ Вид операция	Един. мярка по ВТН или местни труд. норми	Коли-чест-во	Нор-мо време	Корек ц. коеф.	Кориг. нормо-време	Раз-ценка, к 6 х ч.ст. или к 8 х ч.ст., лв.	Сред-ства за раб. заплата, лв	Доплащане за прослу-жено време к. 10 х 10 %	Брутна работна заплата к 10+к 11 лв	Разходи за осигу-ровки к. 12 * 19,62 % лв.	Сред-ства за заплата и осиг. общо к12+к13 лв.	Отпуски - к.16 * 1.31582 * 8 * 3,07 * 1.65 лв.	ЧКМ (к 5 х к 6) или (к 5 х к 8) :170	Срок за изпълнение (ме-сеци)	Брой работещи лица к16 : к17	Стой-ност на матери-алите, вкл. при раб. с маши-ни лв.	Разходи за транс-порт лв.	Средства за осигуряване на здравословни и безопасни условия на труд из	Разходи за орган., изпълн. и контрол до 5 % от (к 14 + к 19 + к 20) лв.	Печалба до 10% от (к14+к19+ к20) лв.	Обща стойност лв. (к14+к15+к 19+к20+к21 +к22+к23)	ед. цена на дка без ДДС к23:к2 лв.	ед. цена на мярка без ДДС к23:к5 лв.	Срок за изпълнение (от дата до дата)
1	2	3		4	5	6	7	8	9	10	11	12	13	14	15	16	17	6	7	20	21	22	23	8	9	10	11
106 е3		9026	транспорт вода за напояване	дка	7,0				11,000															77,00	-	11,00	при необходимост м.юли
106 е3		9014	пренасяне на вода в съд с вместимост мин. 1 т в г. култура	дка	7,0				4,000															28,00	-	4,00	при необходимост м.юли
277р кв.5	54	9042	поливане на ф-ки 2500л/дка	дка	54				25,000															1350,00	25,00	25,00	при необходимост м.юли
277р кв.5		9026	транспорт вода за напояване	дка	54				11,000															594,00	-	11,00	при необходимост м.юли
277р кв.5		9014	пренасяне на вода в съд с вместимост мин. 1 т в г. култура	дка	54				4,000															216,00	-	4,00	при необходимост м.юли
152 и1	7	9042	поливане на ф-ки 2500л/дка	дка	7,0				25,000															175,00	25,00	25,00	при необходимост м.август
152 и1		9026	транспорт вода за напояване	дка	7,0				11,000															77,00	-	11,00	при необходимост м.август
152 и1		9014	пренасяне на вода в съд с вместимост мин. 1 т в г. култура	дка	7,0				4,000															28,00	-	4,00	при необходимост м.август
106 е3	7	9042	поливане на ф-ки 2500л/дка	дка	7,0				25,000															175,00	25,00	25,00	при необходимост м.август
106 е3		9026	транспорт вода за напояване	дка	7,0				11,000															77,00	-	11,00	при необходимост м.август
106 е3		9014	пренасяне на вода в съд с вместимост мин. 1 т в г. култура	дка	7,0				4,000															28,00	-	4,00	при необходимост м.август
277р кв.5	54	9042	поливане на ф-ки 2500л/дка	дка	54				25,000															1350,00	25,00	25,00	при необходимост м.август
277р кв.5		9026	транспорт вода за напояване	дка	54				11,000															594,00	-	11,00	при необходимост м.август
277р кв.5		9014	пренасяне на вода в съд с вместимост мин. 1 т в г. култура	дка	54				4,000															216,00	-	4,00	при необходимост м.август
Всичко:		x		x	x	x	x	x	x	10057,07	1005,71	11062,77	2170,52	13233,29	1033,75	19,27	x	x	314,75	5301,65	100,57	899,98	1799,97	28123,97	x	x	

Изготвил:
/инж. В. Саксанова/

Съгласувал:
1. Владислав Рогов
ст.лесничей на ГСУ

2. Николай Пейчинев
ст.лесничей на ГСУ

Проверил ЮЦДП:
Експерт ВРПСД:
/инж. Сирма Хайдарова/
Експерт СГТ:
/инж. Атанас Станчев/
/инж. Георги Станчев/

Приложение № 1
към чл. 3, ал. 1

Утвърдил:
Директор ЛОПДП - Смолян:
/инж. Б. Арабаджиев/
дата: 13.06.2018 год.

Собственик (ползвател): **ТП ДГС - Хисар**

ТЕХНОЛОГИЧЕН ПЛАН ЗА ЗАЛЕСЯВАНЕ

№ 1 от 13.06. 2018 год.

Горскостопански план (програма) от 2018 г.
Вид на земята: ☐**горска територия** ☐земеделска земя ☐нарушена територия ☐защитена територия

СКИЦА НА ОБЕКТА	
	Отдел - 106, подотдел - "е3" (у1-ч), Местност - "Кориите" Обща площ 9 дка Площ за залесяване 7 дка в т.ч. за пожарища 7 дка Изложение - югозапад, Надм.височина - 550 м Наклон в градуси -16°, Основна скала - Гранит Почвен тип - канел.горска обикн., Механ.състав - песъчливо глинеста, ср.дълбочина - ср. дълбока от 31 до 60 Тип месторастене: Т - I - 2 С1 (59) Наличен дървостой: Жива почвена покривка: житни треви, къпина, шипка Други данни за обекта - **Средна гора BG 0001389**

Залесяване в горски територии по чл. 9: ☐защитни ☒ специални ☐**стопански**
Цел на залесяването по чл. 10: **ПРОИЗВОДСТВО НА ДЪРВЕСИНА**
Насока на залесяването чл. 11: ☐ ново залесяване ☐ в зрели гори ☐ **за възстановяване на гори**
☐ за попълване на редини ☐ за двуетажни насаждения

МЕРОПРИЯТИЯ :

А. Подготвителни работи :
1. Година и срок за сеч -
2. Година и краен срок за почистване и освидетелстване на сечището -

Б. Подготовка на почвата за залесяване :
1. Почистване на площта: начин - ръчно; сезон есен
2. Обработка на почвата: година - 2018 г.; сезон - есен

Категория на почвата :
лека - ..... дка тежка - 7 дка
средна - ..... дка каменлива - ..... дка

а) Вид, начин и дълбочина на почвоподготовка :

№	Начин на подготовка (дка)	Дълбочина (см)	Вид на почвоподготовка - дка.								без почвоподготовка (дка)
			пълна	Частична						Всичко:	
				пояси	тераси	площадки	дупки	друга	опростена		
1	2	3	4	5	6	7	8	9	10	11	12
1	ръчна	15			7						7
2											0
3											0
ВСИЧКО:				x		0	0	0			7

б) Схема на почвоподготовка: **2 x 0,75 м, ширина на терасата 50 см,**
разстояние между трасите 2 м ос от ос разстояние между фиданките в терасите 0,75 м
(разстояние между терасите/поясите, дупките, брой площадки на дка и др.)

в) Други указания - **терасите да се оформят по хоризонталите, като се използва лесопригодната площ, незаета от дървесна растителност и се разполагат до 1,0 м от проекцията на короната на дърветата.**

В. Залесяване : Отдел - 106, подотдел - "е3" (у1-ч),

1. Година и сезон - 2018 год., есен

2. Метод(садене, сеене) - садене в дупки, отворени с моторен свредел 12/25

3. Състав на културата - чиста Тип месторастене: Т - I - 2 С1 (59)

Обозначение върху скицата	Дървесен или храстов вид (клон,сорт)	Площ за залесяване дка	Гъстота на дка	Необходими фиданки (семена) бр.(кг.)	Вид на посад. материал	Възможна замяна на дървесен вид		Начин на смесване	Начин на залесяване (цепнат. дупки)
						вид	бр. ф-ки (кг.)		
\\\\\\\\	цр	7	600	4200	сем.фида	бл	4200		дупки
////////									
======									
оооооо									
	ОБЩО:	7	х	4200			4200		

4. Други указания : Разстояние между фиданките от цр и бл - 0,75 м

.....

(Относно: разстояние между фиданките(схема), брой фиданки в група и брой групи в дка. Произход на репродуктивния материал за замяна: вид и регистрационене номер на източника. Предвидени дребноразмерни укрепителни съоръжения)

Възраст и средна височина на посадъчния материал - 0/1; ср. височина на фиданките -25 см(от 15 до 60 см)

Г. Количествена сметка за отдел - Отдел - 106, подотдел - "е3" (у1-ч),

№ по ред	Посевен и посадъчен материал, вид работа и работни операции	Мярка	Количество
I	**Почвоподготовка**		
1	изсичане на издънки и храсти с мот. храсторез със dср до 3 см и наклон на терена 15-30°	дка	4,00
2	маркиране на площта	дка	7,00
3	направа на тераси ръчно	100лм	31,50
II	**Залесяване**		
1	отваряне на дупки с моторен свредел 12/25	100бр.	42,00
2	вр. съхраняване на ф-ки	100бр.	42,00
3	садене на фиданки, с вертикална коренова система	100бр.	42,00
III	**Отглеждане на култури през първата година - 3 пъти**		
1	ръчно пл. и разр.почвата	100лм	31,50
2	поливане при необходимост-три пъти	дка	7,00
IV	**Попълване в зависимост от процента на прихващане при есенната инвентаризация**	дка	7,00
V	**Отглеждане на култури през втората година - 3 пъти**		
1	ръчно пл. и разр.почвата	100лм	31,50
2	поливане при необходимост-три пъти	дка	7,00
VI	**Попълване в зависимост от процента на прихващане при есенната инвентаризация**	дка	7,00
VII	**Отглеждане на култури през третата година - 2 пъти**		
1	ръчно пл. и разр.почвата	100лм	31,50
2	поливане при необходимост-три пъти	дка	7,00
VIII	**Попълване в зависимост от процента на прихващане при есенната инвентаризация**	дка	7,00
IX	**Отглеждане на култури през четвъртата година - 2 път**		
1	ръчно пл. и разр.почвата	100лм	31,50
2	поливане при необходимост-два пъти	дка	7,00
X	**Попълване в зависимост от процента на прихващане при есенната инвентаризация**	дка	7,00
XI	**Отглеждане на култури през петата година - 2 пъти**		
1	ръчно пл. и разр.почвата	100лм	31,50
2	поливане при необходимост-два пъти	дка	7,00
XII	**Ограждане на култури**	лм	375,00

Изготвил: .....

(Владислав Рогов - ст. лесничей)

удост. за регистрация № 5857/2012 г.

Проверил : .....

(инж. В. Саксанова – технолог)

Приемал дърва: Сувв

/инж. С. Хайдарова/ 13.08.18г.

ЮЖНОЦЕНТРАЛНО ДЪРЖАВНО ПРЕДПРИЯТИЕ - СМОЛЯН

ТП ДЪРЖАВНО ГОРСКО СТОПАНСТВО ХИСАР

СКИЦА

(извадка от горскостопански план на ДГС Хисар от 2018 год.- проект)

Отдел 106 подотдел е3

МАЩАБ 1:1000

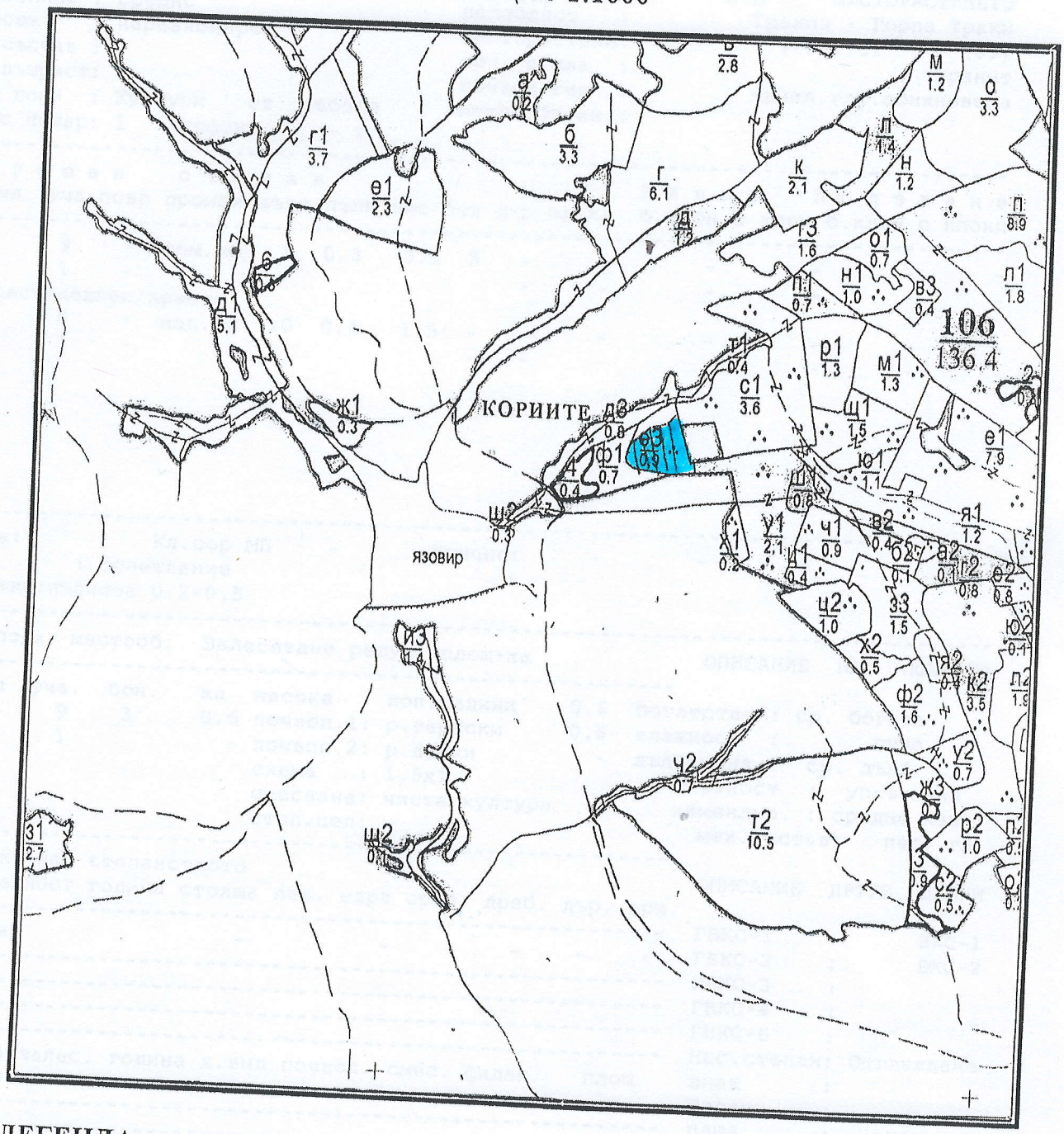

ЛЕГЕНДА:

- площ за залесяване

- _____

- _____

- _____

ДГС Хисар | 1 ГСУ | З-ще: с.Кръстеви | Собственост: ГТДС

Подотдел 106-е3 | Площ 0.9 ха | Стар подотдел: 106-у1-ч | Ползв: ДГС Хисар
Стопански клас: ШВ | Изложение:юго-запад | Надм.в 550 м
Група гори : широкол. високостъбл | Релеф :склон горна част | Наклон: 16 гр
Вид подотдел : изредена култура | Ерозия : | Лесоне: - %
Функцион.група: Сред.гора-BG0001389, ГВКС

ОПИСАНИЕ НА НАСАЖДЕНИЕТО	ОПИСАНИЕ НА МЕСТОРАСТЕНЕТО
състояние : средно	подобласт : Тракия - Горна Траки
строеж : неравномерен	месторастене: Т-I-2 С1 (59)
по състав :	осн. скала : гранит
по възраст:	почвен тип : канел.гор.обикновена
вид гори : Култури от дъбове	метоообитан.:
клас пожар: 1 лесфонд - г.	

Сегашен състав								Запас		Ползване	
д.вид	уча	повр	произх	възр	пълн	вис	бон	д-р на1ха	б.клон	с клон	б.клон	с клони
цр	9	-	сем.из	5	0.3	0.4	3	- -	-	-	-	-
бл	1	-						- -	-	-	-	-
подраст/подлес/храсти												
бл	6	-	изд.ес	10	0.4	1.5		- -	-	-	-	-
здб	4	-						- -	-	-	-	-

Схема: Кл.сор МП - Всичко: - - - - -
сеч : осветление
Бележки:пълнота 0.2-0.5

Вид подх. местооб. Залесяване редуц. площ-ха

д.вид	уча.	бон.	ха
цр	9	3	0.6
бл	1		-

насока : поп.редини 0.6
почвоп.1: р.тераски 0.6
почвоп.2: р.дупки -
схема : 1.5x1
смесване: чиста култура
стоп.цел:

ОПИСАНИЕ НА ПОЧВАТА

богатство : ср. богата
влажност : суха
дълбочина : ср. дълб.
плътност : уплътнена
каменлив. : средно кам
мех.състав: пес. гл.

Бележки на стопанството

Вид дейност година стояща леж. едра сред. дреб. дър. врш.
По план - - - - - - -

Вид на залес. година д.вид почвоп. смес. фидан. площ

ОПИСАНИЕ ДРУГИ ДАННИ

ГВКС-1 : ВКС-1
ГВКС-2 : ВКС-2
ГВКС-3 :
ГВКС-4 :
ГВКС-6 :
Нас.стопан: Отглеждане
знак :
Басеин :
паша : паша-не

Изработил: "Пролес инженеринг" - София,1303,Пиротска 64

Приложение № 1
към чл. 3, ал. 1

Утвърдил:
Директор ЮЦДП, Смолян:
/инж. Б. Арабаджиев/
дата: 13.06.2018 год.

Собственик (ползвател): **ТП ДГС - Хисар**

ТЕХНОЛОГИЧЕН ПЛАН ЗА ЗАЛЕСЯВАНЕ

№ 2 от 13.06. 2018 год.

Горскостопански план (програма) от 2018 г.
Вид на земята: ☐**горска територия** ☐земеделска земя ☐нарушена територия ☐защитена територия

СКИЦА НА ОБЕКТА	
	Отдел - 152, подотдел -и1(т), Местност - "Курджака" Обща площ 7 дка Площ за залесяване 7 дка в т.ч. за пожарища 7 дка Изложение - югозапад, Надм.височина - 300 м Наклон в градуси -12°, Основна скала - Гранит Почвен тип - канел.горска обики., Механ.състав - песъчливо глинеста, дълбочуна: плитка до ср.дълбочина от 11 до 30 см Тип месторастене: Т - I -2 В1 (57) Наличен дървостой: Жива почвена покривка: житни треви, къпина, шипка Други данни за обекта - **Техн. проект борба с ерозията**

Залесяване в горски територии по чл. 9: ☒**защитни** ☐ специални ☐стопански
Цел на залесяването по чл. 10: **ТЕХНИЧЕСКИ ПРОЕКТ БОРБА С ЕРОЗИЯТА**
Насока на залесяването чл. 11: ☐ ново залесяване ☐ в зрели гори ☐ **за възстановяване на гори**
☐ за попълване на редини ☐ за двуетажни насаждения

МЕРОПРИЯТИЯ :

А. Подготвителни работи :
1. Година и срок за сеч -
2. Година и краен срок за почистване и освидетелстване на сечището -

Б. Подготовка на почвата за залесяване :
1. Почистване на площта: начин ръчно; сезон есен
2. Обработка на почвата: година - 2018 г.; сезон - есен

Категория на почвата :
лека - …….. дка — тежка - 7 дка
средна -…….. дка — каменлива - …… дка

а) Вид, начин и дълбочина на почвоподготовка :

№	Начин на подготовка (дка)	Дълбо-чина (см)	Вид на почвоподготовка - дка.								без почво-подготовка (дка)
			пълна	Частична						Всичко:	
				пояси	тераси	площадки	дупки	друга	опростена		
1	2	3	4	5	6	7	8	9	10	11	12
1	ръчна	15			7					7	
2										0	
3										0	
ВСИЧКО:				x	7	0	0	0		7	

б) Схема на почвоподготовка: **2 х 0,75 м, ширина на терасата 50 см,**
разстояние между трасите 2 м ос от ос — разстояние между фиданките в терасите **0,75 м**
(разстояние между терасите/поясите, дупките, брой площадки на дка и др.)

в) Други указания - **терасите да се оформят по хоризонталите, като се използва лесопригодната площ, незаета от дървесна растителност и се разполагат до 1,0 м от проекцията на короната на дърветата.**

В. Залесяване : Отдел - 152, подотдел -и1(т),

1. Година и сезон - 2018 год., есен
2. Метод(садене, сеене) - садене в дупки, отворени с моторен свредел 12/25
3. Състав на културата - чиста Тип месторастене: Т - I -2 В1 (57)

Обозначение върху скицата	Дървесен или храстов вид (клон,сорт)	Площ за залесяване дка	Гъстота на дка	Необходими фиданки (семена) бр.(кг.)	Вид на посад. материал	Възможна замяна на дървесен вид		Начин на смесване	Начин на залесяване (цепнат. дупки)
						вид	бр. ф-ки (кг.)		
\\\\\\\\\	бл	7	600	4200	сем.ф-ки	цер	4200		дупки
/////////									
======									
оооооо									
	ОБЩО:	7	х	4200			4200		

4. Други указания : Разстояние между фиданките от бл и цр - 0,75 м

.....

(Относно: разстояние между фиданките(схема), брой фиданки в група и брой групи в дка. Произход на репродуктивния материал за замяна: вид и регистрационене номер на източника. Предвидени дребноразмерни укрепителни съоръжения)

Възраст и средна височина на посадъчния материал - 0/1; ср. височина на фиданките -25 см(от 15 до 60 см)

Г. Количествена сметка за отдел - Отдел - 152, подотдел -и1(т),

№ по ред	Посевен и посадъчен материал, вид работа и работни операции	Мярка	Количество
I	**Почвоподготовка**		
1	изсичане на издънки и храсти с мот. храсторез със dср до 3 см и наклон на терена до 15°	дка	1,00
2	направа на тераси ръчно	100лм	31,50
II	**Залесяване**		
1	отваряне на дупки с моторен свредел 12/25	100бр.	42,00
2	разнасяне ня фиданките до дупките	100бр.	42,00
3	садене на фиданки, с вертикална коренова система	100бр.	42,00
III	**Отглеждане на култури през първата година - 3 пъти**		7
1	ръчно пл. и разр.почвата	100лм	31,50
2	поливане при необходимост-три пъти	дка	7,00
IV	**Попълване в зависимост от процента на прихващане при есенната инвентаризация**	дка	7,00
V	**Отглеждане на култури през втората година -3 пъти**		
1	ръчно пл. и разр.почвата	100лм	31,50
2	поливане при необходимост-три пъти	дка	7,00
VI	**Попълване в зависимост от процента на прихващане при есенната инвентаризация**	дка	7,00
VII	**Отглеждане на култури през третата година - 2 пъти**		
1	ръчно пл. и разр.почвата	100лм	31,50
2	поливане при необходимост-три пъти	дка	7,00
VIII	**Ограждане на култури**	дка	360,00

Изготвил: .....
(Владислав Рогов - ст. лесничей)
удост. за регистрация № 5857/2012 г.

Проверил : .....
(инж. В. Саксанова – технолог)

Проверил ЗЦДП: [signature]
/инж. С. Хайдарева/ 13.08.18г.

ЮЖНОЦЕНТРАЛНО ДЪРЖАВНО ПРЕДПРИЯТИЕ - СМОЛЯН

ТП ДЪРЖАВНО ГОРСКО СТОПАНСТВО ХИСАР

С К И Ц А

(извадка от горскостопански план на ДГС Хисар от 2018 год.- проект)

Отдел 152 подотдел И1

МАЩАБ 1:1000

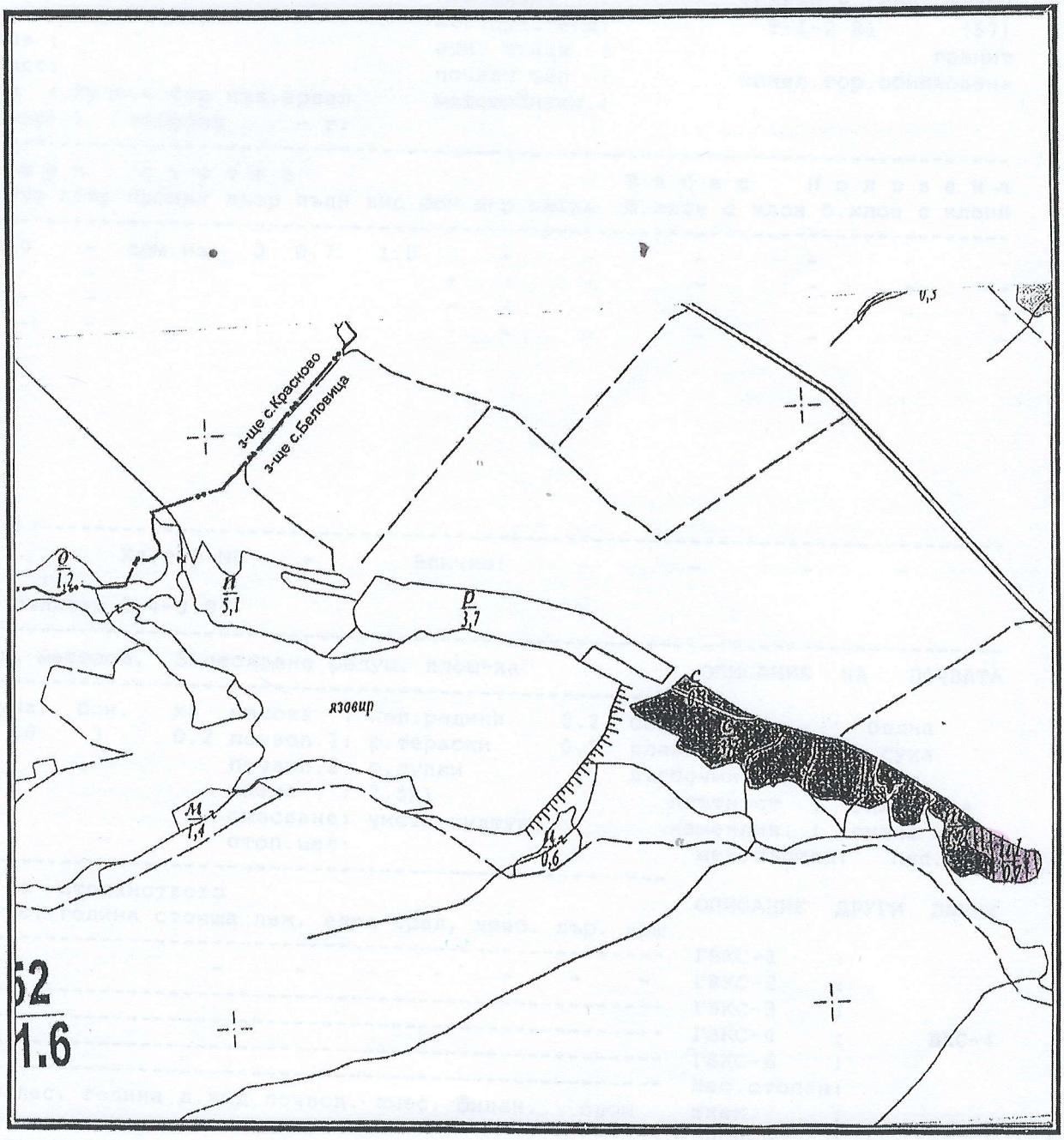

ЛЕГЕНДА:

- площ за залесяване
- _____
- _____
- _____

ДГС Хисар | 1 ГСУ З-ще: с.Беловица | Собственост: ЗТДС

Подотдел 152-и1 Площ 0.7 ха | Стар подотдел: 152-т-ч | Ползв: ДГС Хисар
Стопански клас: ЧБК | Изложение: юго-запад | Надм.в 300 м
Група гори : иглолистни | Релеф : склон долна част | Наклон: 12 гр
Вид подотдел : несклопена култура | Ерозия : | Лесоне: - %
Функцион.група: ГВКС, тех.пр.борба с ероз.

ОПИСАНИЕ НА НАСАЖДЕНИЕТО

състояние : лошо
строеж : неравномерен
по състав :
по възраст:
вид гори : Култ.ч.бор изв.ареал
клас пожар: 2 лесфонд - г.

ОПИСАНИЕ НА МЕСТОРАСТЕНЕТО

подобласт : Тракия - Горна Траки
месторастене: Т-I-2 В1 (57)
осн. скала : гранит
почвен тип : канел.гор.обикновена
метоообитан.:

Сегашен състав

д.вид	уча	повр	произх	възр	пълн	вис	бон	д-р на1ха	Запас б.клон	Запас с клон	Ползване б.клон	Ползване с клони
чб	10	-	сем.из	3	0.7	1.0	3	-	-	-	-	-
цр	-	-					-	-	-	-	-	-
бл	-	-					-	-	-	-	-	-
рег	-	-					-	-	-	-	-	-

Схема: Кл.сор МП - Всичко: - - - - -
сеч :
Бележки: пълнота 0.4-0.9

Вид подх. местооб. Залесяване редуц. площ-ха

д.вид	уча.	бон.	ха
чб	10	3	0.2

насока : поп.редини 0.2
почвоп.1: р.тераски 0.2
почвоп.2: р.дупки -
схема : 2.5x1
смесване: чиста култура
стоп.цел:

ОПИСАНИЕ НА ПОЧВАТА

богатство : бедна
влажност : суха
дълбочина : плитка/ср.
плътност : уплътнена
каменлив. : силно кам
мех.състав: пес. гл.

Бележки на стопанството

Вид дейност година стояща леж. едра сред. дреб. дър. врш.
По план - - - - - - -

ОПИСАНИЕ ДРУГИ ДАННИ

ГВКС-1 :
ГВКС-2 :
ГВКС-3 :
ГВКС-4 : ВКС-4
ГВКС-6 :
Нас.стопан:
знак :
Басеин :
паша : паша-не

Вид на залес. година д.вид почвоп. смес. фидан. площ

Изработил: "Пролес инженеринг" - София,1303,Пиротска 64

Приложение № 1
към чл. 3, ал. 1

Утвърдил,
Директор ЮЦДП Смолян:
/инж. Б. Арабаджиев/
дата: 13.08.2018 год.

Собственик (ползвател): **ТП ДГС - Хисар**

ТЕХНОЛОГИЧЕН ПЛАН ЗА ЗАЛЕСЯВАНЕ

№ 4 от 13.06. 2018 год.

Горскостопански план (програма) от 2018 г.
Вид на земята:☐**горска територия** ☐земеделска земя ☐нарушена територия ☐защитена територия

СКИЦА НА ОБЕКТА	
	Отдел - 277, подотдел - "п" кв.5 (р-ч), Местност - "Миромир" Обща площ 265 дка Площ за залесяване 54 дка в т.ч. Изложение - северозапад, Надм.височина - 300 м Наклон в градуси -12°, Основна скала - Гранит Почвен тип - канел.горска обикн., Механ.състав - песъчливо глинеста, ср.дълбочина - ср. дълбока от 31 до 60 Тип месторастене: Т - I - 2 С1 (59) Наличен дървостой: Жива почвена покривка: житни треви, къпина, шипка Други данни за обекта -

Залесяване в горски територии по чл. 9: ☐защитни ☐ специални ☐**стопански**
Цел на залесяването по чл. 10: **ПРОИЗВОДСТВО НА ДЪРВЕСИНА**
Насока на залесяването чл. 11: ☐ ново залесяване ☐ в зрели гори ☐ **за възстановяване на гори**
☐ за попълване на редини ☐ за двуетажни насаждения

МЕРОПРИЯТИЯ :

А. Подготвителни работи :
1. Година и срок за сеч -
2. Година и краен срок за почистване и освидетелстване на сечището -

Б. Подготовка на почвата за залесяване :
1. Почистване на площта: начин - ръчно; сезон есен
2. Обработка на почвата: година - 2018 г.; сезон - есен

Категория на почвата :
лека - …….. дка тежка - 54 дка
средна -…….. дка каменлива - ……. дка

а) Вид, начин и дълбочина на почвоподготовка :

№	Начин на подготовка (дка)	Дълбочина (см)	Вид на почвоподготовка - дка.								без почвоподготовка (дка)
			пълна	Частична						Всичко:	
				пояси	тераси	площадки	дупки	друга	опростена		
1	2	3	4	5	6	7	8	9	10	11	12
1	ръчна	15				54					54
2											0
3											0
ВСИЧКО:				x		54	0	0			54

б) Схема на почвоподготовка : разстояние между площадките по вертикала 2,6 метра ос от ос
разстояние между площадките по хоризонтала 2,55 метра ос от ос
(разстояние между терасите/поясите, дупките, брой площадки на дка и др.)

в) Други указания - **площадките да се оформят по хоризонталите, като се използва лесопригодната площ, размер на площадките 30/30**

В. Залесяване : Отдел - 277, подотдел - "п" кв.5 (р-ч),

1. Година и сезон - 2018 год., есен
2. Метод(садене, сеене) - садене в дупки, отворени с моторен свредел 12/25
3. Състав на културата - чиста Тип месторастене: Т - I - 2 С1 (59)

Обозначение върху скицата	Дървесен или храстов вид (клон,сорт)	Площ за залесяване дка	Гъстота на дка	Необходими фиданки (семена) бр.(кг.)	Вид на посад. материал	Възможна замяна на дървесен вид		Начин на смесване	Начин на залесяване (цепнат. дупки)
						вид	бр. ф-ки (кг.)		
\\\\\\\\\	аткдр	54	150	8100	сем.фида	бл	32400		дупки
/////////									
======									
оооооо									
	ОБЩО:	54	х	8100			32400		

4. Други указания :Разстояние между фиданките от аткдр - 2,60/2,55 м

.....

(Относно: разстояние между фиданките(схема), брой фиданки в група и брой групи в дка. Произход на репродуктивния материал за замяна: вид и регистрационене номер на източника. Предвидени дребноразмерни укрепителни съоръжения)

Възраст и средна височина на посадъчния материал - 0/1; ср. височина на фиданките -10 см

Г. Количествена сметка за отдел - Отдел - 277, подотдел - "п" кв.5 (р-ч),

№ по ред	Посевен и посадъчен материал, вид работа и работни операции	Мярка	Количество
I	**Почвоподготовка**		
1	изсичане на издънки и храсти с мот. храсторез със dср до 3 см и наклон на терена до 15°	дка	5,00
2	направа на площадки ръчно 30/30/15	100 бр.	81,00
II	**Залесяване**		
1	отваряне на дупки с моторен свредел 12/25	100бр.	81,00
2	разнасяне ня фиданките до дупките	100бр.	81,00
3	садене на фиданки, с вертикална коренова система	100бр.	81,00
III	**Отглеждане на култури през първата година - 3 пъти**		
1	ръчно пл. и разр.почвата в площадките	100 бр.	81,00
2	поливане при необходимост-три пъти	дка	54,00
IV	**Попълване в зависимост от процента на прихващане при есенната инвентаризация**	дка	54,00
V	**Отглеждане на култури през втората година - 3 пъти**		
1	ръчно пл. и разр.почвата	100 бр.	81,00
2	поливане при необходимост-три пъти	дка	54,00
VI	**Попълване в зависимост от процента на прихващане при есенната инвентаризация**	дка	54,00
VII	**Отглеждане на култури през третата година - 2 пъти**		
1	ръчно пл. и разр.почвата	100 бр.	81,00
2	поливане при необходимост-три пъти	дка	54,00

Изготвил: ..... Проверил : .....

(Н. Пейчинов - ст. лесничей) (инж. В. Саксанова – технолог)

удост. за регистрация № 7521/2012 г.

Проверил [illegible] /инж. С. Хайдарова/ 13.08.18г.

ЮЖНОЦЕНТРАЛНО ДЪРЖАВНО ПРЕДПРИЯТИЕ - СМОЛЯН

ТП ДЪРЖАВНО ГОРСКО СТОПАНСТВО ХИСАР

СКИЦА

(извадка от горскостопански план на ДГС Хисар от 2018 год.- проект)

Отдел....277..... подотдел ....17.....

МАЩАБ 1:1000

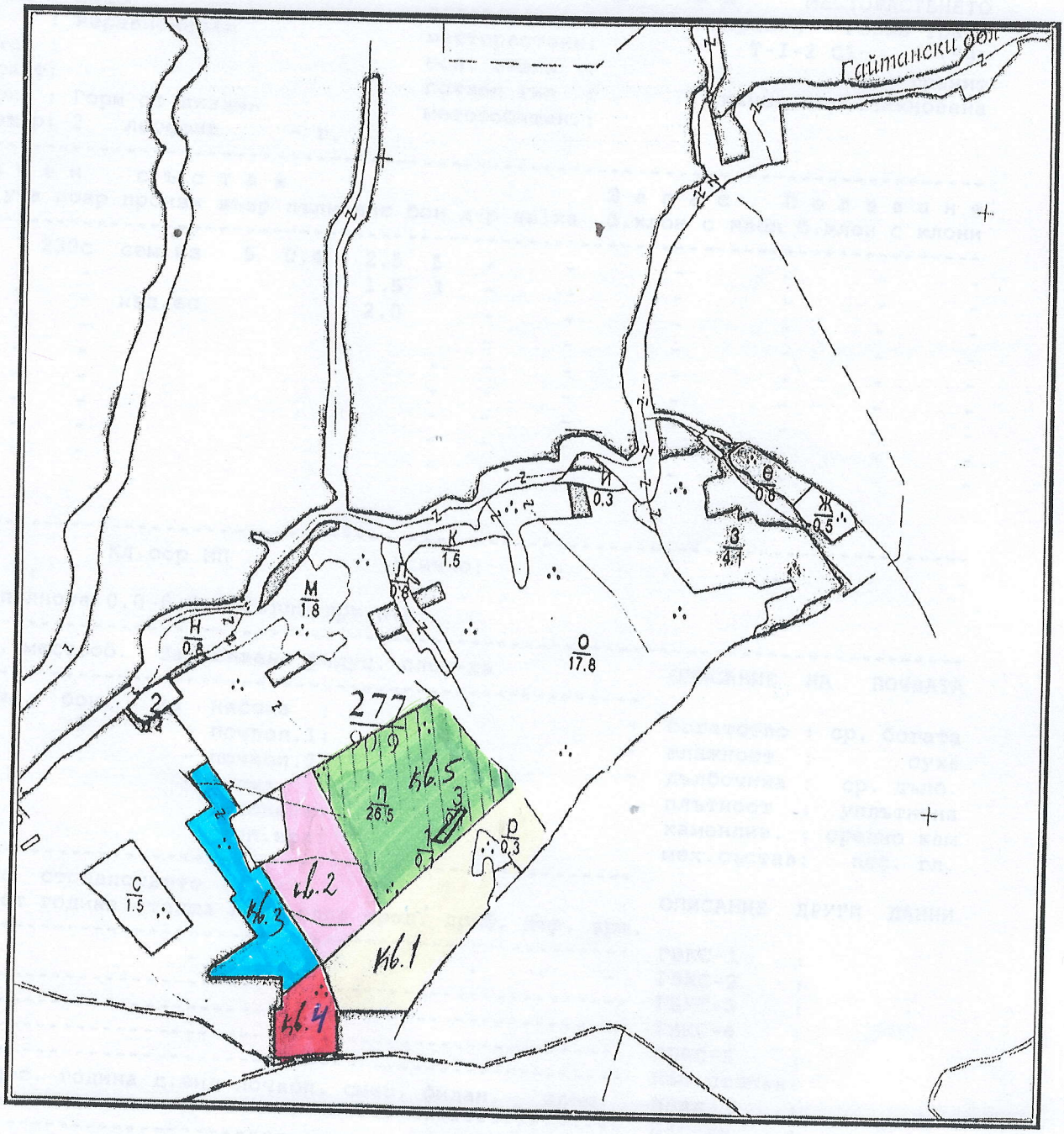

ЛЕГЕНДА:

- площ за залесяване

- 6 год. дъбучев к-р

- 5 год. дъбучев к-р

- 5 год. благунов к-р

- 1 год. липов к-р

ДГС Хисар | 3 ГСУ | З-ще: гр.Хисар | Собственост: ЗТДС

Подотдел 277-п | Площ 26.5 ха | Стар подотдел: 277-рч. | Ползв: ДГС Хисар
Стопански клас: А
Група гори : нискостъблени | Изложение: северо-запад | Надм.в 300 м
Вид подотдел : несклопена култура | Релеф : склон долна част | Наклон: 12 гр
Функцион.група: стопанска | Ерозия : | Лесоне: 10 %

ОПИСАНИЕ НА НАСАЖДЕНИЕТО

състояние : лошо
строеж : неравномерен
по състав :
по възраст:
вид гори : Гори от акация
клас пожар: 2 лесфонд - г.

ОПИСАНИЕ НА МЕСТОРАСТЕНЕТО

подобласт : Тракия - Горна Траки
месторастене: Т-I-2 С1 (59)
осн. скала : гранит
почвен тип : канел.гор.обикновена
метоообитан.:

Сегашен състав

д.вид	уча	повр	произх	възр	пълн	вис	бон	д-р на1ха	Запас б.клон	Запас с клон	Ползване б.клон	Ползване с клони
ак	7	230с	сем.из	5	0.4	2.5	5	-	-	-	-	-
аткдр	1	-				1.5	3	-	-	-	-	-
цр	1	-	изд.ес			2.0		-	-	-	-	-
кдб	1	-						-	-	-	-	-
брз	-	-						-	-	-	-	-
кр	-	-						-	-	-	-	-
дж	-	-						-	-	-	-	-
пбрс	-	-						-	-	-	-	-
бб	-	-						-	-	-	-	-
								-	-	-	-	-
Всичко:								-	-	-	-	-

Схема: Кл.сор МП - | Всичко:
сеч :
Бележки: пълнота 0.0-0.9; 30%глг,дрк,къп

Вид подх. местооб. Залесяване редуц. площ-ха

д.вид	уча.	бон.	ха
аткдр	6	3	-
срлп	2		-
цр	2		-

насока :
почвоп.1:
почвоп.2:
схема :
смесване:
стоп.цел:

Бележки на стопанството

Вид дейност година стояща леж. едра сред. дреб. дър. врш.
По план - - - - - - -

Вид на залес. година д.вид почвоп. смес. фидан. площ

ОПИСАНИЕ НА ПОЧВАТА

богатство : ср. богата
влажност : суха
дълбочина : ср. дълб.
плътност : уплътнена
каменлив. : средно кам
мех.състав: пес. гл.

ОПИСАНИЕ ДРУГИ ДАННИ

ГВКС-1 :
ГВКС-2 :
ГВКС-3 :
ГВКС-4 :
ГВКС-6 :
Нас.стопан:
знак :
Басеин :
паша : паша дреб.

Изработил: "Пролес инженеринг" - София, 1303, Пиротска 64

ТП ДЪРЖАВНО ГОРСКО СТОПАНСТВО ХИСАР

ТЕХНОЛОГИЧНИ ИЗИСКВАНИЯ

ЗА ИЗПЪЛНЕНИЕ НА ЛЕСОКУЛТУРНИТЕ ДЕЙНОСТИ В ОБЕКТ № 4 2018 год.

I. Почистване на площта

При почистването трябва да бъдат отстранени наличните храсти от шипка, трънка, къпини и др., и издънките от нежелани широколистни дървесни видове. Гнездата с дъбови издънки и семенните дъбови фиданки, попадащи в терасите или площадките могат да се запазват. Остатъците от почистването да се събират на малки купчини или пояси, по начин позволяващ направата на терасите и площадките в последствие.

При работа се ползват следните инструменти: храсторез или бензиномоторен трион.

II. Почвоподготовка за залесяване:

Предвижда се ръчна направа на тераси с ширина 50 см и дълбочина 15 см, както и направа на площадки с ръчни инструменти с размери 30/30/15. Разстоянието между ръчните тераси и площадките е съгласно технологичните планове за залесяване.

III. Залесяване

1. Отварянето на дупки за залесяване се извършва с моторен свредел, размерите на дупките са диаметър 12 см и дълбочина 30 см. Разстоянието между фиданките в терасите и площадките е определено в съответния технологичен план за залесяване.

2. При транспорт и съхраняване кореновата система на фиданките се предпазва от подсушаване, като за целта фиданките се съхраняват в земен окоп на сенчести и предпазени от вредители и паша места съгласувани с представител на ДГС Хисар.

3. При засаждане не се допуска подгъване, разкъсване, увреждане, усукване и сплескване на кореновата система на фиданките;

4. При засаждане кореновите шийки на фиданките остават 3 - 5 см – при есенно залесяване, под повърхността на почвата;

5. След засаждане почвата около корените на фиданките да се уплътнява добре със садилно колче;

6. **Контейнерните фиданки**: При изваждането на фиданката от контейнера и поставянето й в дупката, трябва да се запази формата и целостта на кореновата система със субстрата или почвата от контейнера. След поставяне на фиданката в дупката тя се претъпква със садилно колче, за да може при слягане на почвата да се запълнят

останалите въздушни празноти. При изваждане на фиданките, трябва да се запази целостта на контейнерите, за да се върнат на стопанството, а в последствие на производителя на фиданките.;

7. За получаване на фиданки, изпълнителя подава писмено заявление минимум 5 (пет) дни преди датата, за която желае да ги получи. Получаването се извършва с приемо – предавателен протокол между представител на ДГС – Хисар и лицензирания лесовъд на изпълнителя. Транспортът по доставка на фиданките до обекта се извършва от изпълнителя.

8. Контейнерните фиданки от атласки кедър ще се получат от ДГС Момчил град. Същите трябва да се транспортират в автомобил със закрита каросерия, снабден със скари за разполагане на платата с контейнерни фиданки. С цел недопускане пресъхването на контейнерите, същите следва да се вземат след извършване на почвоподготовката и да се засадят в рамките на три дена, от доставката.

IV. Отглеждане на млади насаждения без материален добив:

При отглеждането на младите насаждения се изсичат храсти, тръни и нежелани дървесни видове на възраст до и над 3 год., които пречат на развитието на желаната растителност.

При работа се ползват следните инструменти: храсторез или бензиномоторен трион, ножица за храсти, брадва, ръкавици.

V. Отглеждане на горски култури

1. Ръчно плевене и разрохкване - извършва се ръчно плевене на тревата и разрохкване на почвата в посадните места (пояси, тераси или площадки) с мотика на дълбочина от 7 до 15 см и широчина на поясите и терасите 50 см, а на площадките – 30 см. Използваните инструменти за отглеждане на културите да бъдат добре наточени и с работна дължина минимум 25 см.
2. Изсичането на шипки, капина и издънки в поясите на културите се извършва с моторен храсторез или по желание на изпълнителя с ръчни инструменти.
3. При необходимост дъбовите фиданки в културите се пръскат с бордолезов разтвор с помощта на гръбна ръчна или моторна пръскачка, за намаляване на изпарението от листната маса през лятото. Реакцията на разтвора, трябва да бъде неутрална, което се установява с лакмус.
4. Предвиденото поливане ще се извършва само при необходимост, след писмено искане или съгласуване от страна на ТП ДГС – Хисар. Водата да се доставя с цистерна до обекта, а разпределението на водата да бъде по 3-4 литра на всяка фиданка.