Изготвил: ..... гр. стр.
Борис П. Гутков
/име, фамилия,/ подпис
дата 30.09.2020
№ и дата на удостоверението за упражняване на лесовъдска практика: 3288/25.05.2011

Одобрил: .....
инж. Мирахим Муса зам. директор
/име, фамилия,/ подпис
дата: 29.10.20 г.,
№ и дата на удостоверението за упражняване на лесовъдска практика: 3961/29.07.2013

Образец по чл. 53, ал. 6 от НСТ

ТЕХНОЛОГИЧЕН ПЛАН № ....

За добив на дървесина от отдел.....296.....подотдел.....в.....
На ТП ДГС АЛАБАК /попълва се само за държавни гори/
Община ...Велинград.....; Землище .....Св. Петка.....;
имот с (кадастрален идентификатор/КВС) №....., /попълва се само за недържавни гори/

I. Схема за добива на дървесина от насаждението

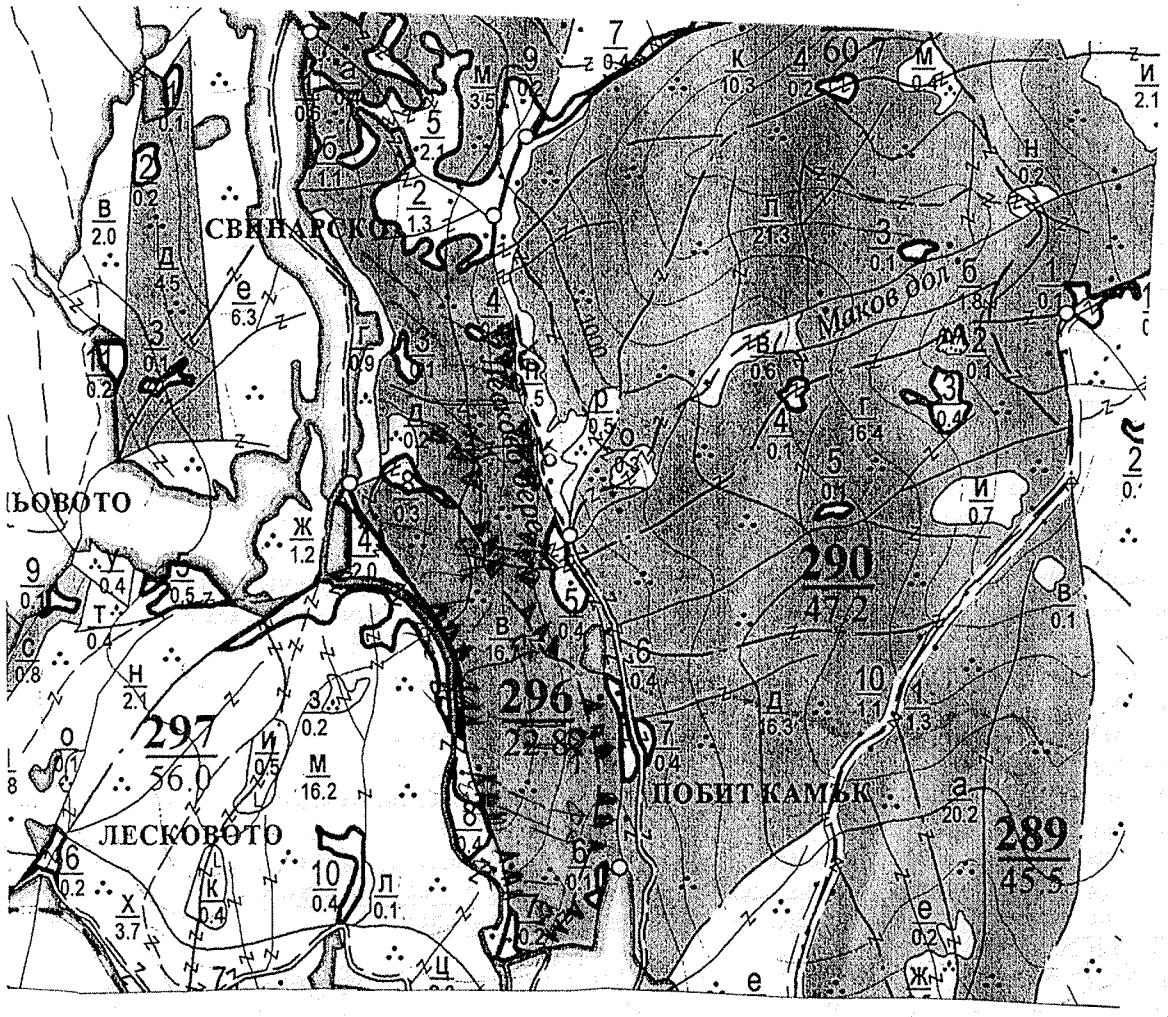

Легенда: [— — —] изграждане и ремонт на временен извозен горски път

[± ± ± ±] проектирани коларски вр. извозни пътища

[- - - - - -] съществуващи извозни пътища

[= = = = =] съществуващ автомобилен път

[~~~~~~] технологична просека

[ ] насаждение

[O] място за отпадъци

[»»»»»] проектирани тракторни вр. извозни пътища

[▲ ▲ ▲] временен склад лесково дере

[XXXXXX] трасе на въжена линия

[=+=+=+=] проектиран автомобилен път

[ ] немаркирана част

[X] място за смяна на ГСМ

На схемата задължително се нанасят контурите на насаждението/имота, съществуващите и проектирани временни горски пътища, технологичните ...

II. Характеристика на насаждението

1.Вид на сечта ..... пробирка ..... / интензивност 15 %

Втори вид сеч ..... / интензивност ..... %

2.Площ на подотдела ...16,7 ха. Размер на сечището ....16,7 ха.

3.Състав по план/програма ..8.8.7 зрсл 3... действителен 8.8.7 зрсл 3.....

4.Запас на 1 ха: с клони ...368 куб.м/ха , без клони ..321 ..куб. м/ха.

5.Среден наклон на терена ...21....градуса.

6.Очакван добив от маркираната дървесина ....655.....лежаща маса, куб.м.

дърв. вид / категория	8.8	зрсл			дърв. вид / категория	8.8	зрсл			дърв. вид / категория	8.8	зрсл		
едра	139	49			дребна	3	15			вършина	27	11		
средна	214	164			дърва	48	26			отпад	71	57		

7.Наличие и характеристика на подраста преди сечта (състав, възраст, средна височина, % на покритие) .....

8.Средно извозно разстояние ..300...м.

9.Други характеристики на насаждението / *подчертава се вярното*/ – вододайна зона, горна граница на гората, скално-урвест терен с наклон над 30 ^{0}, защитна ивица на ЖП линия, защитна ивица край река, 200 м около хижа, техн. пр. борба с ерозия, Натура 2000, защитени територии, семепроизводствено н-я, ловностоп. територия, курортна гора, зелена зона, токовища, сватбовища, надлесни дървета, сервитути, защитени видове, описани в доклада за ГВКС, мъртва дървесина, биологично разнообразие и др. .....

ГВКС: ....2.....

III. Технологични указания

1.Дървесината в насаждението да се добива при спазване на технологичната схема по т. I

2.Сечта ще се извършва с БМТ.

Кастренето на отсечените стъбла ще се извършва / *подчертава се вярното*/ - в сечище / на временен склад.

Разкройването на стъблата ще се извършва / *подчертава се вярното*/ - в сечище / на временен склад.

3.Извозът от сечището до временните складове ще се осъществява с / *подчертава се вярното*/ - животинска тяга / трактор на цели стъбла / дълги секции / къси секции / сортименти / с влачене по терена / изцяло натоварени.

Ще се използват техники и технологии, които да не нарушават земната повърхност.

Пресичането на водните течения ще става перпендикулярно, като се изградят помощни съоръжения (мостове, проходи и скари) / Няма да се пресичат водни течения./ *подчертава се вярното*/.

4.Проектирани нови горски автомобилни пътища съгласно Наредба 5 за строителството в горските територии без промяна на предназначението им: дължина .....м. широчина .....м.

5.Изграждане и ремонт на временни извозни горски пътища: дължина 300 м широчина 4 м

5.1 Тракторни – разстояние между тях ...м (не по-малко от 40 м), дължина...м, широчина 4 м.

5.2 Коларски - разстояние между тях.....м (не по-малко от 40 м), дължина ...м, широчина ... м

6.Просеки за въжени линии: ...1... бр.

допустимо разстояние между просеките ..... м., дължина ...../ м., широчина ..... м.

7.Направа на технологични просеки .....бр.

допустимо разстояние между тях .....м., дължина ...../.....м., широчина ..... м.

8.Изграждане на нови временни складове (бр., площ в ха)

Брой складове .....бр., площ .....ха. Изграждането им ще става извън заливните зони на реките и пътното платно на горските пътища.

9.Мерки за опазване на оставащите на корен дървета, подраста, младиняка и почвата.

Дърветата, подлежащи на сеч, ще се повалят в посока, свободна от подраст, младиняк и стоящи дървета.

При извоза оставащите на корен дървета ще се опазват от нараняване.

10.Начини за почистване на сечището

Събиране на отпада на кубчини в сечището едновременно с сечта

Няма да се допуска оставяне на остатъци от сечта на разстояние по-малко от 20 м от краищата на пътното платно на пътищата от РПМ, на горските пътища, и на разстояние, не по-малко от 5 м от краищата на останалите автомобилни пътища, както и да не попадат във водните течения.

11.Други указания:

Извозената на временните складове дървесина ще се окачествява, кубира, надписва и складира на лонгони без да се допира до стоящи дървета. Технологичната такава и дървата за огрев ще се подреждат на фигури.

Зареждането с ГСМ ще става само на определените за целта места. Всички горивосмазочни и битови отпадъци ежедневно ще се събират, изнасят извън горските територии и изхвърлят на определените за това места.

12.Всички операции по подготвителните и основните работи ще се извършват съгласно изискванията на Правилника за здравословни и безопасни условия на труд в горите и правилата за противопожарна безопасност в горите. Обектите се оборудват с противопожарни средства съгласно Наредба № 8 от 11.05.2012 г.

ЗАПОЗНАТ с технологичния план: ...../попълва се след издаването на позволителното за сеч/

Лицето по чл. 108, ал. 2 от ЗГ, на което е издадено позволително за сеч № .....

.....

/ трите имена, подпис, дата /

Изготвил: Борис П. Чучков
/име, фамилия,/ подпис
дата 24.07.2020г.
№ и дата на удостоверението за упражняване на лесовъдска практика: 3288/11г.

Образец по чл. 53.

Одобрил: [подпис]
инж. Ибрахим Муса зам. директор
име, фамилия,/ подпис
дата: 29.10.20 г.,
№ и дата на удостоверението за упражняване на лесовъдска практика: 9615/25.07.2013г.

ТЕХНОЛОГИЧЕН ПЛАН № ....

За добив на дървесина от отдел 303 подотдел ф
На ТП ДГС АЛАБАК /попълва се само за държавни гори/
Община Велинград; Землище Св. Петка;
имот с (кадастрален идентификатор/КВС) №....., /попълва се само за недържавни гори/

I. Схема за добива на дървесина от насаждението

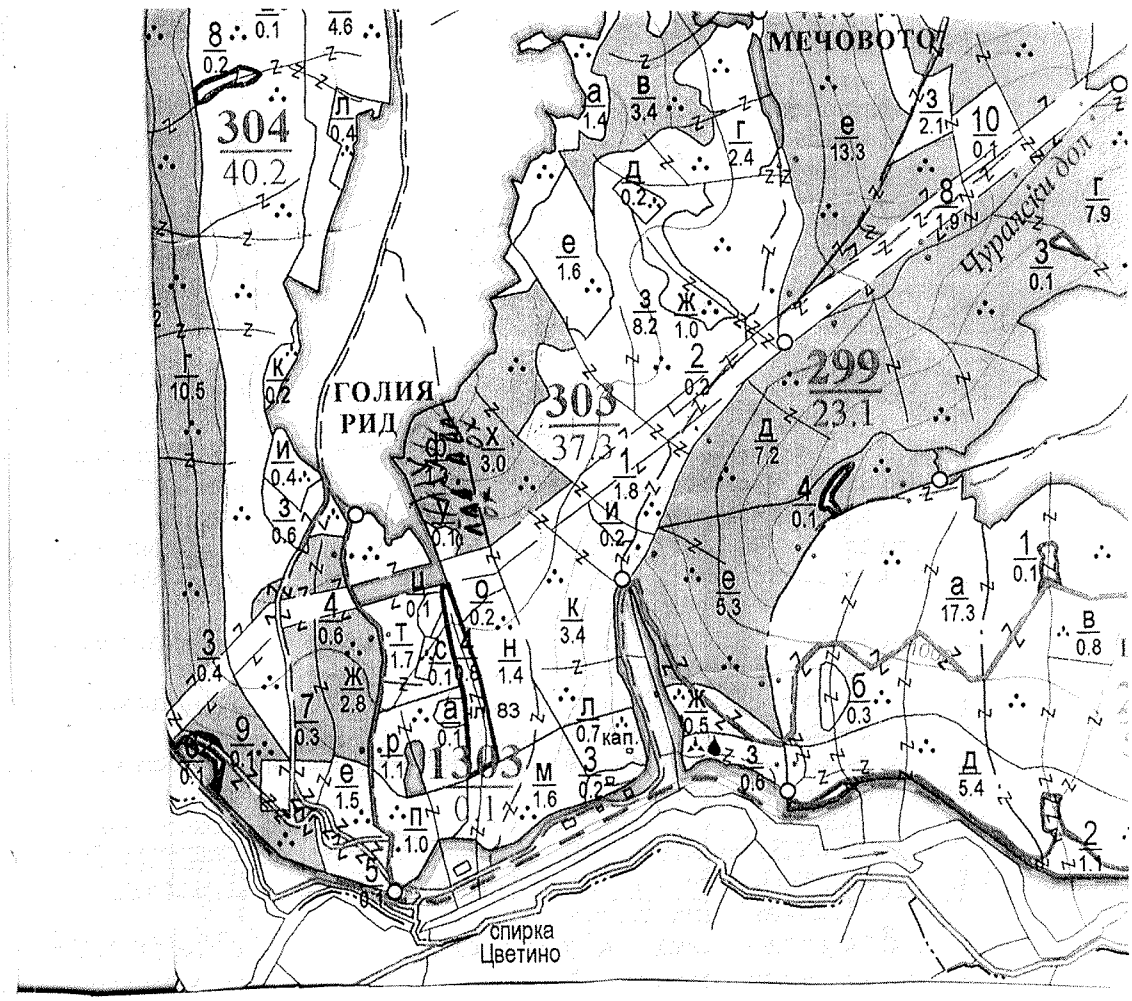

Легенда:

± ± ± ±	проектирани коларски вр. извозни пътища	»»»»	проектирани тракторни вр. извозни пътища
- - - - - -	съществуващи извозни пътища	▲ ▲ ▲	временен склад. голия рид
═══	съществуващ автомобилен път	xxxxxx	трасе на въжена линия
~~	технологична просека	=+=+=+=	проектиран автомобилен път
	насаждение		немаркирана част
O	място за отпадъци	X	място за смяна на ГСМ

На схемата задължително се нанасят контурите на насаждението/имота, съществуващите ...

II. Характеристика на насаждението

1.Вид на сечта ...прореждане ...../ интензивност 15 %

Втори вид сеч ...../ интензивност .....%

2.Площ на подотдела 1.3 ...ха. Размер на сечището...1,3 ...ха.

3.Състав по план/програма 66 10 бр, здгл, см, действителен 66-10 .....

4.Запас на 1 ха: с клони...210...куб.м/ха, без клони 187.....куб. м/ха.

5.Среден наклон на терена 22....градуса.

6.Очакван добив от маркираната дървесина ...35 .....лежаща маса, куб.м.

дърв. вид / категория	66				дърв. вид / категория	66				дърв. вид / категория	66			
едра	–				дребна	1				вършина	3			
средна	27				дърва	4				отпад	6			

7.Наличие и характеристика на подраста преди сечта (състав, възраст, средна височина, % на покритие

.....

.....

8.Средно извозно разстояние ..100.....м.

9.Други характеристики на насаждението / *подчертава се вярното*/ – вододайна зона, горна граница н гората, скално-урвест терен с наклон над 30 ^{0}, защитна ивица на ЖП линия, защитна ивица край река, 200 м около хижа, техн. пр. борба с ерозия, Натура 2000, защитени територии, семепроизводствено н-я, ловностоп територия, курортна гора, зелена зона, токовища, сватбовища, надлесни дървета, сервитути, защитени видове описани в доклада за ГВКС, мъртва дървесина, биологично разнообразие и др

.....

ГВКС: .....ГВКС-2.....

III. Технологични указания

1.Дървесината в насаждението да се добива при спазване на технологичната схема по т. I

2.Сечта ще се извършва с БМТ.

Кастренето на отсечените стъбла ще се извършва / *подчертава се вярното*/ - в сечище / на временен склад.

Разкройването на стъблата ще се извършва / *подчертава се вярното*/ - в сечище / на временен склад.

3.Извозът от сечището до временните складове ще се осъществява с / *подчертава се вярното*/ - животинск тяга / трактор на цели стъбла / дълги секции / къси секции / сортименти / с влачене по терена / изцял натоварени.

Ще се използват техники и технологии, които да не нарушават земната повърхност.

Пресичането на водните течения ще става перпендикулярно, като се изградят помощни съоръжени (мостове, проходи и скари) / Няма да се пресичат водни течения./ *подчертава се вярното*/.

4.Проектирани нови горски автомобилни пътища съгласно Наредба 5 за строителството в горските територи без промяна на предназначението им: дължина .....м. широчина .....м.

5.Изграждане и ремонт на временни извозни горски пътища:

5.1 Тракторни – разстояние между тях ...м (не по-малко от 40 м), дължина...м, широчина 4 м.

5.2 Коларски - разстояние между тях.....м (не по-малко от 40 м), дължина ...м, широчина ... м

6.Просеки за въжени линии: ..... бр.

допустимо разстояние между просеките ..... м., дължина ..... м., широчина ..... м.

7.Направа на технологични просеки .....бр.

допустимо разстояние между тях .....м., дължина .....м., широчина ..... м.

8.Изграждане на нови временни складове (бр., площ в ха)

Брой складове ..2... бр., площ ..0.2..ха. Изграждането им ще става извън заливните зони на реките и пътнот платно на горските пътища.

9.Мерки за опазване на оставащите на корен дървета, подраста, младиняка и почвата.

Дърветата, подлежащи на сеч, ще се повалят в посока, свободна от подраст, младиняк и стоящи дървета.

При извоза оставащите на корен дървета ще се опазват от нараняване.

10.Начини за почистване на сечището

...събиране на купчини едновременно със сечта.....

Няма да се допуска оставяне на остатъци от сечта на разстояние по-малко от 20 м от краищата на пътнот платно на пътищата от РПМ, на горските пътища, и на разстояние, не по-малко от 5 м от краищата н останалите автомобилни пътища, както и да не попадат във водните течения.

11.Други указания:

Извозената на временните складове дървесина ще се окачествява, кубира, надписва и складира на лонгони без да се допира до стоящи дървета. Технологичната такава и дървата за огрев ще се подреждат на фигури. Зареждането с ГСМ ще става само на определените за целта места. Всички горивосмазочни и битови отпадъци ежедневно ще се събират, изнасят извън горските територии и изхвърлят на определените за това места.

12.Всички операции по подготвителните и основните работи ще се извършват съгласно изискванията н Правилника за здравословни и безопасни условия на труд в горите и правилата за противопожарна безопасност в горите. Обектите се оборудват с противопожарни средства съгласно Наредба № 8 от 11.05.2012 г.

ЗАПОЗНАТ с технологичния план: ...../попълва се след издаването на позволителното за сеч/

Лицето по чл. 108, ал. 2 от ЗГ, на което е издадено позволително за сеч № .....

.....

/ трите имена, подпис, дата /

№ и дата на удостоверението за ...

Изготвил: Борис Гучков
/име, фамилия / подпис
дата 27.07.2020 г
№ и дата на удостоверението за упражняване на лесовъдска практика: 32881 2011 г

Образец по чл. 53.

Одобрил: инж. [illegible] зам. директор
/име, фамилия / подпис
дата: 29.10.20 г.,
№ и дата на удостоверението за упражняване на лесовъдска практика: 9615/25.09.15 г.

ТЕХНОЛОГИЧЕН ПЛАН № ....

За добив на дървесина от отдел 303 х подотдел х
На ТП ДГС АЛАБАК /попълва се само за държавни гори/
Община Велинград; Землище Св. Петка;
имот с (кадастрален идентификатор/КВС) №....., /попълва се само за недържавни гори/

I. Схема за добива на дървесина от насаждението

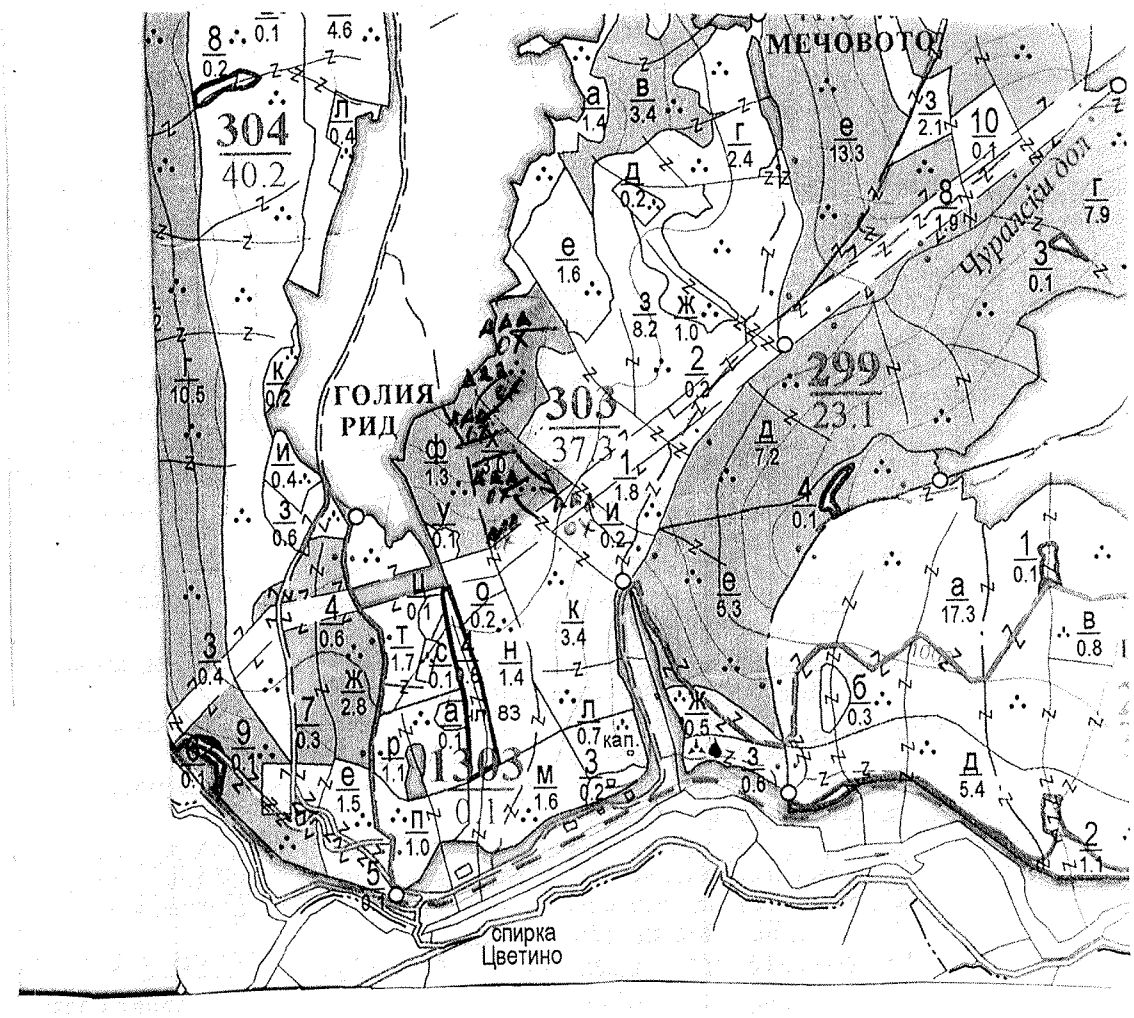

Легенда:

± ± ± ±	проектирани коларски вр. извозни пътища	»-»-»-»	проектирани тракторни вр. извозни пъти
- - - - - -	съществуващи извозни пътища	▲ ▲ ▲	временен склад.....
═══	съществуващ автомобилен път	xxxxxx	трасе на въжена линия
~~	технологична просека	=+=+=+=	проектиран автомобилен път
	насаждение		немаркирана част
O	място за отпадъци	X	място за смяна на ГСМ

На схемата задължително се нанасят контурите на насаждението/имота, съществуващите

II. Характеристика на насаждението

1.Вид на сечта ..пробирка ...../интензивност 20 %

Втори вид сеч ...../интензивност ....%

2.Площ на подотдела ..30..ха. Размер на сечището...30... ...ха.

3.Състав на план/програма..66-10....., действителен..66ор-10.....

4.Запас на 1 ха: с клони 276....куб.м/ха , без клони 244.....куб. м/ха.

5.Среден наклон на терена ..21.....градуса.

6.Очакван добив от маркираната дървесина ..147.....лежаща маса, куб.м.

дърв. вид / категория	66				дърв. вид / категория	66				дърв. вид / категория			
едра	41				дребна	5				вършина	12		
средна	72				дърва	18				отпад	24		

7.Наличие и характеристика на подраста преди сечта (състав, възраст, средна височина, % на покри

.....

.....

8.Средно извозно разстояние 250....м.

9.Други характеристики на насаждението / *подчертава се вярното*/ – вододайна зона, горна граница гората, скално-урвест терен с наклон над 30 ^{0}, защитна ивища на ЖП линия, защитна ивица край река, 20 около хижа, техн. пр. борба с ерозия, Натура 2000, защитени територии, семепроизводствено н-я, ловност територия, курортна гора, зелена зона, токовища, сватбовища, надлесни дървета, сервитути, защитени вид описани в доклада за ГВКС, мъртва дървесина, биологично разнообразие и

.....

ГВКС: ...ГВКС-2.....

III. Технологични указания

1.Дървесината в насаждението да се добива при спазване на технологичната схема по т. I

2.Сечта ще се извършва с БМТ.

Кастренето на отсечените стъбла ще се извършва / *подчертава се вярното*/ - в сечище / на временен склад.

Разкройването на стъблата ще се извършва / *подчертава се вярното*/ - в сечище / на временен склад.

3.Извозът от сечището до временните складове ще се осъществява с / *подчертава се вярното*/ - животин тяга / трактор на цели стъбла / дълги секции / къси секции / сортименти / с влачене по терена / изш натоварени.

Ще се използват техники и технологии, които да не нарушават земната повърхност.

Пресичането на водните течения ще става перпендикулярно, като се изградят помощни съоръже (мостове, проходи и скари) / Няма да се пресичат водни течения./ *подчертава се вярното*/.

4.Проектирани нови горски автомобилни пътища съгласно Наредба 5 за строителството в горските терито без промяна на предназначението им: дължина .....м. широчина .....м.

5.Изграждане и ремонт на временни извозни горски пътища:

5.1 Тракторни – разстояние между тях ...м (не по-малко от 40 м), дължина...м, широчина 4 м.

5.2 Коларски - разстояние между тях.....м (не по-малко от 40 м), дължина ....м, широчина ... м

6.Просеки за въжени линии: ..... бр.

допустимо разстояние между просеките ..... м., дължина ..... м., широчина ..... м.

7.Направа на технологични просеки .....бр.

допустимо разстояние между тях .....м., дължина .....м., широчина ..... м.

8.Изграждане на нови временни складове (бр., площ в ха)

Брой складове ..6.... бр., площ ..0..6...ха. Изграждането им ще става извън заливните зони на реките и пъти платно на горските пътища.

9.Мерки за опазване на оставащите на корен дървета, подраста, младиняка и почвата.

Дърветата, подлежащи на сеч, ще се повалят в посока, свободна от подраст, младиняк и стоящи дървета.

При извоза оставащите на корен дървета ще се опазват от нараняване.

10.Начини за почистване на сечището

..събиране на купчини едновременно със сечта.....

Няма да се допуска оставяне на остатъци от сечта на разстояние по-малко от 20 м от краищата на пътн платно на пътищата от РПМ, на горските пътища, и на разстояние, не по-малко от 5 м от краищата останалите автомобилни пътища, както и да не попадат във водните течения.

11.Други указания:

Извозената на временните складове дървесина ще се окачествява, кубира, надписва и складира на лонг без да се допира до стоящи дървета. Технологичната такава и дървата за огрев ще се подреждат на фигури. Зареждането с ГСМ ще става само на определените за целта места. Всички горивосмазочни и битови отпад ежедневно ще се събират, изнасят извън горските територии и изхвърлят на определените за това места.

12.Всички операции по подготвителните и основните работи ще се извършват съгласно изискванията Правилника за здравословни и безопасни условия на труд в горите и правилата за противопожа безопасност в горите. Обектите се оборудват с противопожарни средства съгласно Наредба № 8 от 11.05.2012

ЗАПОЗНАТ с технологичния план: ...../попълва се след издаването на позволителното за сеч/

Лицето по чл. 108, ал. 2 от ЗГ, на което е издадено позволително за сеч № .....

.....

/ трите имена, подпис, дата /