Образец по чл. 53, ал. 6 от НСГ

Изготвил: Венуклов ..... **Одобрил:** инж. Александр .....

Табаков ..... Климентов .....

* Налице е положен подпис, като същия е заличен съгласно Общия Регламент за защита на личните данни (Регламент (ЕС) 2016/679)

лесовъдска практика: 2011.1.23.02-12 лесовъдска практика: 2.5.04/.23.02-12

ТЕХНОЛОГИЧЕН ПЛАН № ....

За добив на дървесина от отдел.....228.....подотдел.....Д.....

На ТП ДГС/ДЛС.....Широка поляна...../*попълва се само за държавни гори*/

Община .....Батак.....; Землище .....Батак.....;

имот с (кадастрален идентификатор/КВС) №....., /*попълва се само за недържавни гори*/

I. Схема за добива на дървесина

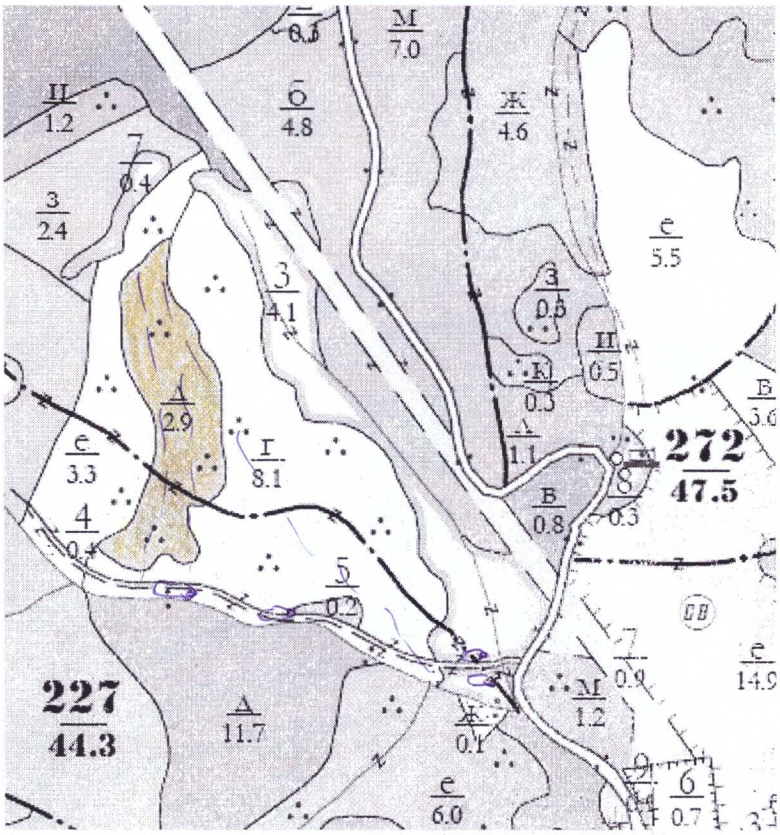

Легенда:

± ± ± ± проектирани коларски вр. извозни пътища	»»»»» проектирани тракторни вр. извозни пътища
- - - - - - съществуващи извозни пътища	▲ ▲ ▲ временен склад
═══ съществуващ автомобилен път	xxxxxx трасе на въжена линия
^^^^^^ технологична просека	=+=+=+= проектиран автомобилен път
..... заселката плоу	Д ..... мяста за отпадъци и ГСМ

На схемата задължително се нанасят контурите на насаждението/имота, съществуващите и проектирани временни горски пътища, технологичните просеки, просеките за въжени линии, извозни пътища, временни складове както и връзката им със съществуващата автомобилна пътна мрежа.

(*токовища, сватбовища, надлесни дървета, сервитути, защитени територии, Натура 2000, защитени видове описани в доклада за гори с висока консервационна стойност, мъртва дървесина, вододайни зони, биологично разнообразие и др.*) .....

II. Характеристика на насаждението

1.Вид на сечта .....принудителна...../ интензивност .....%
Втори вид сеч ...../ интензивност .....%
2.Площ на подотдела ..2.9.....ха Размер на сечището....2.9..... ха
3. Състав по план/програма...ББ 9 ... 1....., действителен...ББ 9 ... 1.....
5. Запас на 1 ха: с клони...331.....куб.м/ха , без клони ..276.....куб. м/ха.
6. Среден наклон на терена ...16.....градуса.
7. Очакван добив от маркираната дървесина .....94.....лежаща маса, куб.м.

дърв. вид / категория						дърв. вид / категория	ин	ББ					
едра						дребна	–	–				вър-шина	
средна						дърва	4	90					

8.Наличие и характеристика на подраста преди сечта (състав, възраст, средна височина, % на покритие) .....
.....
9. Средно извозно разстояние ...700.....;
10. Други характеристики на насаждението.....Натура 2000 ГВКС 1, ГВКС 2, ГВКС 6.....
.....

III. Технологични указания

1. Дървесината в насаждението да се добива при спазване на технологичната схема по т. I
2. Сечта ще се извършва с (моторен трион, ръчно, машини; кастренето на отсечените стъбла се извършва: в сечище, на временен склад) .....
.....
3. Извозът от сечището до временните складове ще се осъществява с...животинска.....
.....телителна сила.....
на (цели стъбла, дълги/къси секции, сортименти, чипс и др.; с влачене по терена, изцяло натоварени).....

4. Проектирани нови горски автомобилни пътища съгласно Наредба 5 за строителството в горските територии без промяна на предназначението им: дължина .....м. широчина .....м.
5. Изграждане и ремонт на временни извозни горски пътища:
   5.1 Тракторни – допустимо разстояние между тях .....м (не по-малко от 40 м), дължина .....м, широчина 4 м.
   5.2 Коларски - разстояние между тях.....м (не по-малко от 40 м), дължина .....м, широчина ... м
6. Просеки за въжени линии: ..... бр.
допустимо разстояние между просеките ..... м., дължина ..... м., широчина ..... м.
7. Направа на технологични просеки .....бр.
допустимо разстояние между тях .....м., дължина .....м., широчина ..... м.
8. Изграждане на нови временни складове (бр., площ в ха) .....
9. Мерки за опазване на оставащите на корен дървета, подраста, младиняка и почвата . С Спазване посоката на поваляне и посоката на извоза
10. Начини за почистване на сечището –събиране отпада на купчини в сечището...одновременно сес сеета отпада за се събира
11. Други указания:Спазване изискванията на горската сертификация,ЗГ ,Спазване Спесификацията за оразмеряване на дървесината на временен склад.Да се изнасят битовите отпадъци извън горските територии
.....
Да се изнасят битовите отпадъци от сечището извън горските територии на определените за това места.
12. Всички операции по подготвителните и основните работи да се извършват съгласно изискванията на Правилника за здравословни и безопасни условия на труд в горите и правилата за противопожарна безопасност в горите.

ЗАПОЗНАТ с технологичния план: ...../попълва се след издаването на позволителното за сеч/
Лицето по чл. 108, ал. 2 от ЗГ, на което е издадено позволително за сеч № .....
.....
/ трите имена, подпис, дата - /
№ и дата на удостоверението за упражняване на лесовъдска практика: .....

Образец по чл. 53, ал. 6 от НСГ

Изготвил: Вечислав ..... **Одобрил:** инж. Александр .....

* Налице е положен подпис, като същия е заличен съгласно Общия Регламент за защита на личните данни (Регламент (ЕС) 2016/679)

№ и дата на удостоверението за упражняване на лесовъдска практика: 9841/23.09.13

№ и дата на удостоверението за упражняване на лесовъдска практика: 2507/23.02.12

ТЕХНОЛОГИЧЕН ПЛАН № ....

За добив на дървесина от отдел 228 подотдел е

На ТП ДГС/ДЛС Широка поляна /*попълва се само за държавни гори*/

Община Батак; Землище Батак;

имот с (кадастрален идентификатор/КВС) №....., /*попълва се само за недържавни гори*/

I. Схема за добива на дървесина

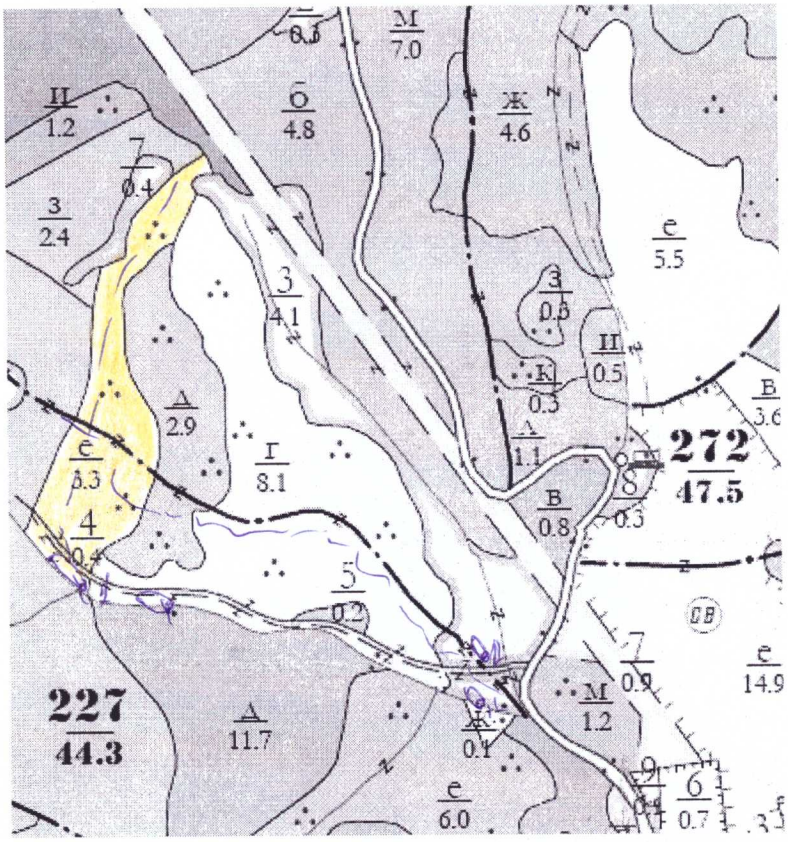

Легенда:

± ± ± ± проектирани коларски вр. извозни пътища	»»»»» проектирани тракторни вр. извозни пътища
- - - - - - съществуващи извозни пътища	▲ ▲ ▲ временен склад
═══ съществуващ автомобилен път	xxxxxx трасе на въжена линия
∿∿∿∿ технологична просека	=+=+=+= проектиран автомобилен път
..... заседната плоск	// ..... Място за отпадъци и КМ

На схемата задължително се нанасят контурите на насаждението/имота, съществуващите и проектирани временни горски пътища, технологичните просеки, просеките за въжени линии, извозни пътища, временни складове както и връзката им със съществуващата автомобилна пътна мрежа.

(*токовища, сватбовища, надлесни дървета, сервитути, защитени територии, Натура 2000, защитени видове описани в доклада за гори с висока консервационна стойност, мъртва дървесина, вододайни зони, биологично разнообразие и др.*) .....

II. Характеристика на насаждението

1.Вид на сечта .....принудителна...../ интензивност .....%
Втори вид сеч ...../ интензивност .....%
2.Площ на подотдела ..3.3.....ха Размер на сечището...3.3..... ха
3. Състав по план/програма....., действителен.....
5. Запас на 1 ха: с клони...166.....куб.м/ха , без клони ...127.....куб. м/ха.
6. Среден наклон на терена ...16.....градуса.
7. Очакван добив от маркираната дървесина .....22.....лежаща маса, куб.м.

дърв. вид / категория						дърв. вид / категория	бб	~					
едра						дребна						вър-шина	
средна						дърва	21	1					

8.Наличие и характеристика на подраста преди сечта (състав, възраст, средна височина, % на покритие) .....
.....
9. Средно извозно разстояние ...450.....;
10. Други характеристики на насаждението.....Натура 2000 ГВКС 1, ГВКС 2, ГВКС 6.....
.....

III. Технологични указания

1. Дървесината в насаждението да се добива при спазване на технологичната схема по т. I
2. Сечта ще се извършва с (моторен трион, ръчно, машини; кастренето на отсечените стъбла се извършва: в сечище, на временен склад) .....
.....
3. Извозът от сечището до временните складове ще се осъществява с.....животинска.....
.....теглителна сила.....
на (цели стъбла, дълги/къси секции, сортименти, чипс и др.; с влачене по терена, изцяло натоварени).....

4. Проектирани нови горски автомобилни пътища съгласно Наредба 5 за строителството в горските територии без промяна на предназначението им: дължина .....м. широчина .....м.
5. Изграждане и ремонт на временни извозни горски пътища:
   5.1 Тракторни – допустимо разстояние между тях .....м (не по-малко от 40 м), дължина .....м, широчина 4 м.
   5.2 Коларски - разстояние между тях.....м (не по-малко от 40 м), дължина .....м, широчина ... м
6. Просеки за въжени линии: ..... бр.
допустимо разстояние между просеките ..... м., дължина ..... м., широчина ..... м.
7. Направа на технологични просеки .....бр.
допустимо разстояние между тях .....м., дължина .....м., широчина ..... м.
8. Изграждане на нови временни складове (бр., площ в ха) .....
9. Мерки за опазване на оставащите на корен дървета, подраста, младиняка и почвата . С Спазване посоката на поваляне и посоката на извоза
10. Начини за почистване на сечището –събиране отпада на купчини в сечището.Едновременно сес сечта отпада да се събира
11. Други указания:Спазване изискванията на горската сертификация,ЗГ ,Спазване Спесификацията за оразмеряване на дървесината на временен склад.Да се изнасят битовите отпадъци извън горските територии
.....
Да се изнасят битовите отпадъци от сечището извън горските територии на определените за това места.
12. Всички операции по подготвителните и основните работи да се извършват съгласно изискванията на Правилника за здравословни и безопасни условия на труд в горите и правилата за противопожарна безопасност в горите.

ЗАПОЗНАТ с технологичния план: ...../попълва се след издаването на позволителното за сеч/
Лицето по чл. 108, ал. 2 от ЗГ, на което е издадено позволително за сеч № .....
.....
/ трите имена, подпис, дата - /
№ и дата на удостоверението за упражняване на лесовъдска практика: .....

Образец по чл. 53, ал. 6 от НСГ

Изготвил: Венцислав ..... **Одобрил:** инж. Александр .....

* Налице е положен подпис, като същия е заличен съгласно Общия Регламент за защита на личните данни (Регламент (ЕС) 2016/679) .....

№ и дата на удостоверението за упражняване на лесовъдска практика: 9841/23.09.13

№ и дата на удостоверението за упражняване на лесовъдска практика: 2504/23.02.12

ТЕХНОЛОГИЧЕН ПЛАН № ....

За добив на дървесина от отдел.....228.....подотдел.....Г.....

На ТП ДГС/ДЛС.....Широка поляна.....*/попълва се само за държавни гори/*

Община .....Батак.....; Землище .....Батак.....;

имот с (кадастрален идентификатор/КВС) №....., */попълва се само за недържавни гори/*

I. Схема за добива на дървесина

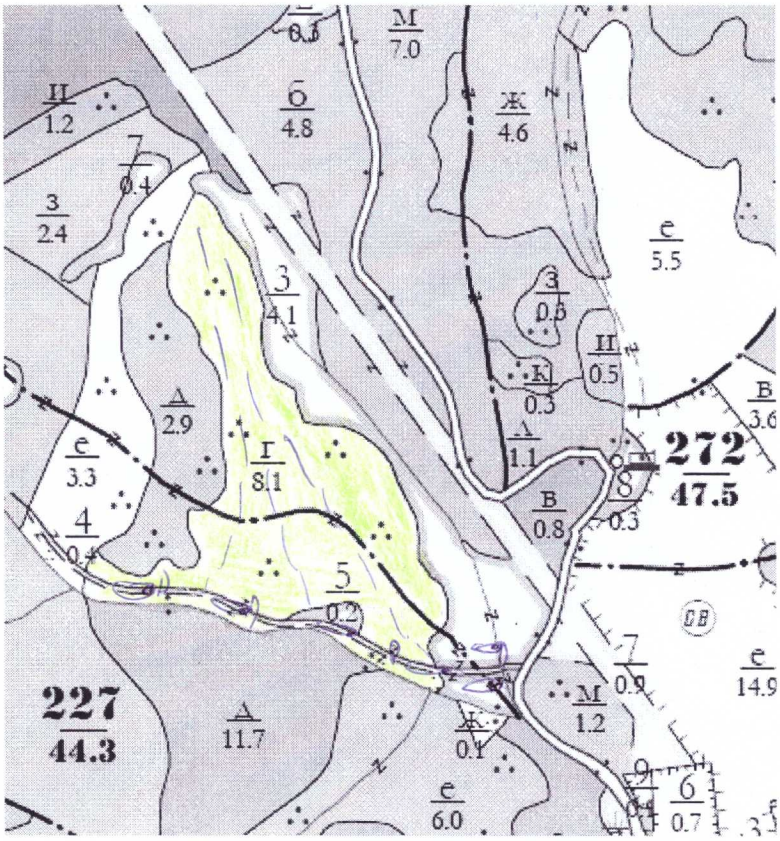

Легенда:

± ± ± ±	проектирани коларски вр. извозни пътища	»»»»»	проектирани тракторни вр. извозни пътища
- - - - - -	съществуващи извозни пътища	▲ ▲ ▲	временен склад
═══	съществуващ автомобилен път	xxxxxx	трасе на въжена линия
^^^^^^	технологична просека	=+=+=+=	проектиран автомобилен път
	засетната площ		место за отпадъци и ГСМ

На схемата задължително се нанасят контурите на насаждението/имота, съществуващите и проектирани временни горски пътища, технологичните просеки, просеките за въжени линии, извозни пътища, временни складове както и връзката им със съществуващата автомобилна пътна мрежа.

(*токовища, сватбовища, надлесни дървета, сервитути, защитени територии, Натура 2000, защитени видове описани в доклада за гори с висока консервационна стойност, мъртва дървесина, вододайни зони, биологично разнообразие и др.*) .....

II. Характеристика на насаждението

1.Вид на сечта ....принудителна...../ интензивност .....%
Втори вид сеч ...../ интензивност .....%
2.Площ на подотдела ..8.1.....ха Размер на сечището.....8.1..... ха
3. Състав по план/програма...ал 6.....бб 4....., действителен...бб 6.....ал 4.....
5. Запас на 1 ха: с клони....207.....куб.м/ха , без клони ..165.....куб. м/ха.
6. Среден наклон на терена ..16.....градуса.
7. Очакван добив от маркираната дървесина .....84.....лежаща маса, куб.м.

дърв. вид / категория	бб	ал				дърв. вид / категория	бб	ал					
едра	–	–				дребна	–	–				вър-шина	
средна	–	–				дърва	50	34					

8.Наличие и характеристика на подраста преди сечта (състав, възраст, средна височина, % на покритие) .....
.....
9. Средно извозно разстояние ...400м..;
10. Други характеристики на насаждението.....Натура 2000 ГВКС 1, ГВКС 2, ГВКС 6.....
.....

III. Технологични указания

1. Дървесината в насаждението да се добива при спазване на технологичната схема по т. I
2. Сечта ще се извършва с (моторен трион, ръчно, машини; кастренето на отсечените стъбла се извършва: в сечище, на временен склад) .....
.....
3. Извозът от сечището до временните складове ще се осъществява с.....животинска.....
.....теглителна сила.....
на (цели стъбла, дълги/къси секции, сортименти, чипс и др.; с влачене по терена, изцяло натоварени).....

4. Проектирани нови горски автомобилни пътища съгласно Наредба 5 за строителството в горските територии без промяна на предназначението им: дължина .....м. широчина .....м.
5. Изграждане и ремонт на временни извозни горски пътища:
   5.1 Тракторни – допустимо разстояние между тях .....м (не по-малко от 40 м), дължина .....м, широчина 4 м.
   5.2 Коларски - разстояние между тях.....м (не по-малко от 40 м), дължина .....м, широчина ... м
6. Просеки за въжени линии: ..... бр.
допустимо разстояние между просеките ..... м., дължина ..... м., широчина ..... м.
7. Направа на технологични просеки .....бр.
допустимо разстояние между тях .....м., дължина .....м., широчина ..... м.
8. Изграждане на нови временни складове (бр., площ в ха) .....
9. Мерки за опазване на оставащите на корен дървета, подраста, младиняка и почвата . С Спазване посоката на поваляне и посоката на извоза
10. Начини за почистване на сечището –събиране отпада на купчини в сечището.....едновременно сес сечта отпада да се събира.....
11. Други указания:Спазване изискванията на горската сертификация,ЗГ ,Спазване Спесификацията за оразмеряване на дървесината на временен склад.Да се изнасят битовите отпадъци извън горските територии
.....
Да се изнасят битовите отпадъци от сечището извън горските територии на определените за това места.
12. Всички операции по подготвителните и основните работи да се извършват съгласно изискванията на Правилника за здравословни и безопасни условия на труд в горите и правилата за противопожарна безопасност в горите.

ЗАПОЗНАТ с технологичния план: ...../попълва се след издаването на позволителното за сеч/
Лицето по чл. 108, ал. 2 от ЗГ, на което е издадено позволително за сеч № .....
.....
/ трите имена, подпис, дата - /
№ и дата на удостоверението за упражняване на лесовъдска практика: .....

Образец по чл. 53, ал. 6 от НСГ

Изготвил:…Венцислав…… **Одобрил:** инж. Александр……

… * Налице е положен подпис, като същия е заличен съгласно Общия Регламент за защита на личните ……
/им данни (Регламент (ЕС) 2016/679) ……
да

№ и дата на удостоверението за упражняване на лесовъдска практика: 9841/23.09.13

№ и дата на удостоверението за упражняване на лесовъдска практика: 2504/23.02.12

ТЕХНОЛОГИЧЕН ПЛАН № ….

За добив на дървесина от отдел… 274 …… ……подотдел……Р……
На ТП ДГС/ДЛС……Широка поляна……/*попълва се само за държавни гори*/
Община ……Батак……; Землище ……Батак……;
имот с (кадастрален идентификатор/КВС) №……., /*попълва се само за недържавни гори*/

I. Схема за добива на дървесина

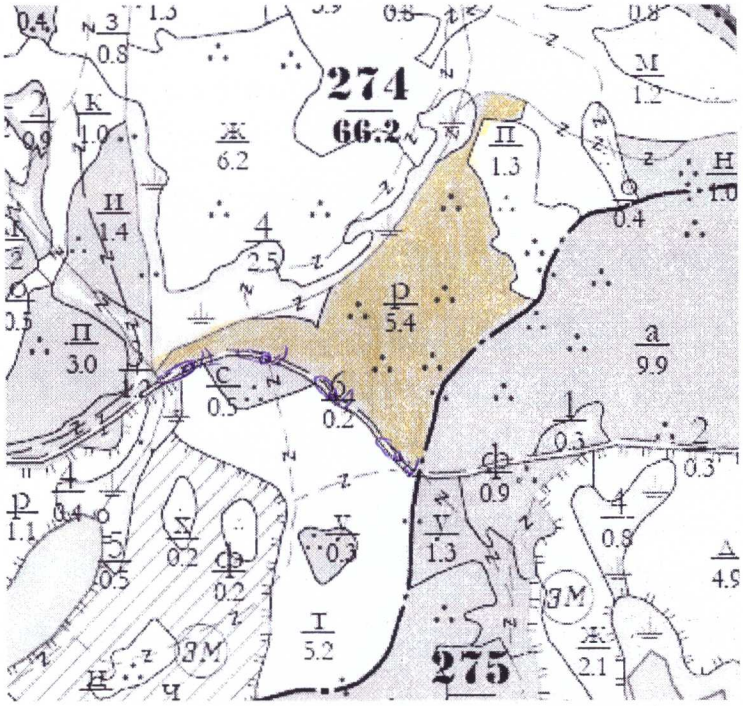

Легенда:

± ± ± ± проектирани коларски вр. извозни пътища	»»»»» проектирани тракторни вр. извозни пътища
- - - - - - съществуващи извозни пътища	▲ ▲ ▲ временен склад
═══ съществуващ автомобилен път	xxxxxx трасе на въжена линия
^^^^^^ технологична просека	=+=+=+= проектиран автомобилен път
…засенчая площ	D …място за отпадъци и БСМ

На схемата задължително се нанасят контурите на насаждението/имота, съществуващите и проектирани временни горски пътища, технологичните просеки, просеките за въжени линии, извозни пътища, временни складове както и връзката им със съществуващата автомобилна пътна мрежа.

(*токовища, сватбовища, надлесни дървета, сервитути, защитени територии, Натура 2000, защитени видове описани в доклада за гори с висока консервационна стойност, мъртва дървесина, вододайни зони, биологично разнообразие и др.*) ……

II. Характеристика на насаждението

1.Вид на сечта .....Причудителна...../ интензивност .....%
Втори вид сеч ...../ интензивност .....%
2.Площ на подотдела ..5.4.....ха Размер на сечището.....5.4..... ха
3. Състав по план/програма.....см 6.....5б4....., действителен.....бб 8.....см 2.....
5. Запас на 1 ха: с клони.....212.....куб.м/ха , без клони .....165.....куб. м/ха.
6. Среден наклон на терена ...15.....градуса.
7. Очакван добив от маркираната дървесина .....лежаща маса, куб.м.

дърв. вид / категория	бб	см				дърв. вид / категория	бб	см				отпад бб 7 см 3	
едра	–	–				дребна	2	–				вър-	
средна	1	–				дърва	30	7				шина	

8.Наличие и характеристика на подраста преди сечта (състав, възраст, средна височина, % на покритие) .....
.....
9. Средно извозно разстояние ..300м.....;
10. Други характеристики на насаждението.....Нотурал 2000 ГВКС 1, ГВКС 2, ГВКС 6.....
.....

III. Технологични указания

1. Дървесината в насаждението да се добива при спазване на технологичната схема по т. I
2. Сечта ще се извършва с (моторен трион, ръчно, машини; кастренето на отсечените стъбла се извършва: в сечище, на временен склад) .....
.....
3. Извозът от сечището до временните складове ще се осъществява с.....животинска теглителна сила.....
на (цели стъбла, дълги/къси секции, сортименти, чипс и др.; с влачене по терена, изцяло натоварени).....

4. Проектирани нови горски автомобилни пътища съгласно Наредба 5 за строителството в горските територии без промяна на предназначението им: дължина .....м. широчина .....м.
5. Изграждане и ремонт на временни извозни горски пътища:
   5.1 Тракторни – допустимо разстояние между тях .....м (не по-малко от 40 м), дължина .....м, широчина 4 м.
   5.2 Коларски - разстояние между тях.....м (не по-малко от 40 м), дължина .....м, широчина ... м
6. Просеки за въжени линии: ..... бр.
допустимо разстояние между просеките ..... м., дължина ..... м., широчина ..... м.
7. Направа на технологични просеки .....бр.
допустимо разстояние между тях .....м., дължина .....м., широчина ..... м.
8. Изграждане на нови временни складове (бр., площ в ха) .....
9. Мерки за опазване на оставащите на корен дървета, подраста, младиняка и почвата . С Спазване посоката на поваляне и посоката на извоза
10. Начини за почистване на сечището –събиране отпада на купчини в сечището.....едновременно сес сечта отпада да се събира.....
11. Други указания:Спазване изискванията на горската сертификация,ЗГ ,Спазване Спесификацията за оразмеряване на дървесината на временен склад.Да се изнасят битовите отпадъци извън горските територии
.....
Да се изнасят битовите отпадъци от сечището извън горските територии на определените за това места.
12. Всички операции по подготвителните и основните работи да се извършват съгласно изискванията на Правилника за здравословни и безопасни условия на труд в горите и правилата за противопожарна безопасност в горите.

ЗАПОЗНАТ с технологичния план: ...../попълва се след издаването на позволителното за сеч/
Лицето по чл. 108, ал. 2 от ЗГ, на което е издадено позволително за сеч № .....
.....
/ трите имена, подпис, дата - /
№ и дата на удостоверението за упражняване на лесовъдска практика: .....