Образец по чл. 53, ал. 1 от НСГ

Изготвил: ……
…Г. Гачов……
/име, фамилия,/ подпис
дата: 28.09.18 г.,
№ и дата на удостоверението за упражняване на лесовъдска практика: 45.07/21.10.11г

Одобрил: ……
инж. Рашко Генчев – старши лесничей
/име, фамилия,/ подпис
дата: 28.09.18 г.,
№ и дата на удостоверението за упражняване на лесовъдска практика: 11796/31.08.2015 г.

ТЕХНОЛОГИЧЕН ПЛАН № ….

За добив на дървесина от отдел……517……подотдел……П……
На **ТП ДГС ПАНАГЮРИЩЕ** */попълва се само за държавни гори/*
Община ……С - ГА……; Землище ……С - ГА……;
имот с (кадастрален идентификатор/КВС) №……, */попълва се само за недържавни гори/*

I. Схема за добива на дървесина от насаждението

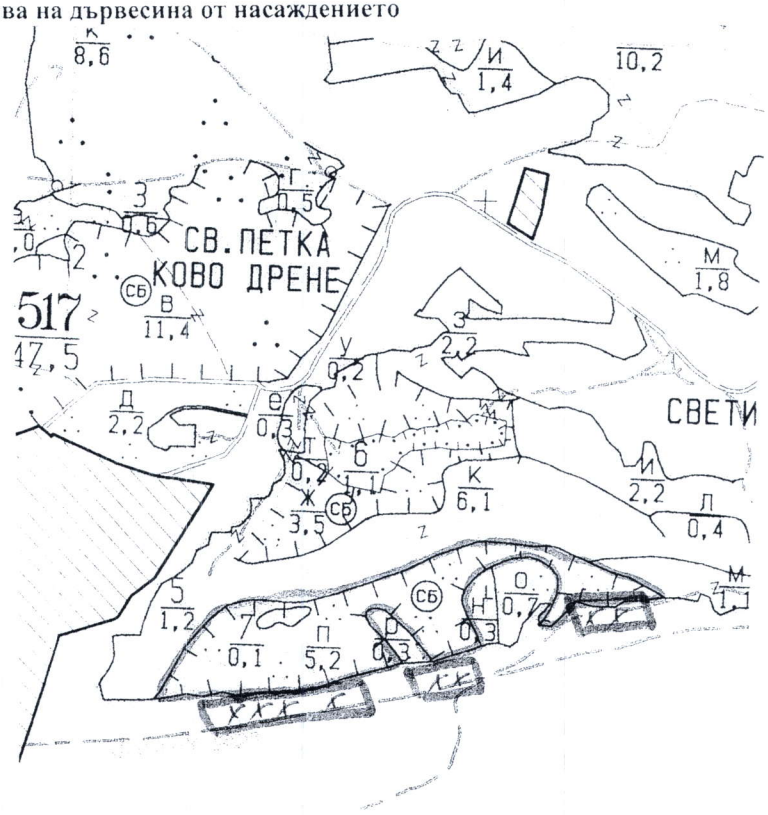

Легенда:

± ± ± ±	проектирани коларски вр. извозни пътища	»»»»	проектирани тракторни вр. извозни пътища
- - - - - -	съществуващи извозни пътища	▲x▲x▲	временен склад Родин дол
	съществуващ автомобилен път	xxxxxx	трасе на въжена линия
^^^^^^^^	технологична просека	=+=+=+=	проектиран автомобилен път
	насаждение		немаркирана част
	място за отпадъци		място за смяна на ГСМ

На схемата задължително се нанасят контурите на насаждението/имота, съществуващите и проектирани временни горски пътища, технологичните просеки, просеките за въжени линии, извозни пътища, временни складове както и връзката им със съществуващата автомобилна пътна мрежа.

II. Характеристика на насаждението

1.Вид на сечта ……Селекционна……/ интензивност 15 %
Втори вид сеч ……/ интензивност ……%
2.Площ на подотдела …5,4…ха. Размер на сечището…5,4…ха.
3.Състав по план/програма…ГБ 7; ББ 3……, действителен…ГБ 9; ББ 1……
4.Запас на 1 ха: с клони…365…куб.м/ха , без клони …67……куб. м/ха.
5.Среден наклон на терена …11……градуса.
6.Очакван добив от маркираната дървесина ……151……лежаща маса, куб.м.

дърв. вид / категория	г.б	б.б			дърв. вид / категория	г.б	б.б			дърв. вид / категория	г.б	б.б		
едра	75	4			дребна					вършина	7			
	29	2			дърва	22	2			xxxxxx				

8.Средно извозно разстояние 150 м.

9.Други характеристики на насаждението / *подчертава се вярното*/ – **вододайна зона, 200 м край язовир, горна граница на гората, скално-урвест терен с наклон над 30 ^{0}, гора около ц. на пр. зам., защитна ивища на ЖП линия, защитна ивица край река, 200 м около хижа, техн. пр. борба с ерозия, Натура 2000, защитени територии, семепроизводствено н-я, ловностоп. територия, курортна гора, зелена зона, извънселищен парк, местообитания 9110; 9130; 9170; 91W0; 91Z0; 91AA; 91E0; 91M0, сватбовища, надлесни дървета, сервитути, защитени видове, описани в доклада за гори с висока консервационна стойност, мъртва дървесина, биологично разнообразие и др.**

ГВКС: ВХС 1.1.4 , ВХС 2 .

III. Технологични указания

1.Дървесината в насаждението да се добива при спазване на технологичната схема по т. I

2.Сечта ще се извършва с **БМТ.**

Кастренето на отсечените стъбла ще се извършва / *подчертава се вярното*/ **- в сечище / на временен склад.**

Разкройването на стъблата ще се извършва / *подчертава се вярното*/ - **в сечище / на временен склад.**

3.Извозът от сечището до временните складове ще се осъществява с / *подчертава се вярното*/ - **животинска тяга** / трактор на цели стъбла / дълги секции / къси секции / **сортименти** / с влачене по терена / изцяло натоварени.

Ще се използват техники и технологии, които да не нарушават земната повърхност.

Пресичането на водните течения ще става перпендикулярно, като се изградят помощни съоръжения (мостове, проходи и скари) / Няма да се пресичат водни течения./ *подчертава се вярното*/ .

4.Проектирани нови горски автомобилни пътища съгласно Наредба 5 за строителството в горските територии без промяна на предназначението им: дължина .....м. широчина .....м.

5.Изграждане и ремонт на временни извозни горски пътища:

5.1 Тракторни – разстояние между тях ...м (не по-малко от 40 м), дължина ...м, широчина 4 м.

5.2 Коларски - разстояние между тях.....м (не по-малко от 40 м), дължина .....м, широчина ... м

6.Просеки за въжени линии: ..... бр.

допустимо разстояние между просеките ..... м., дължина ..... м., широчина ..... м.

7.Направа на технологични просеки .....бр.

допустимо разстояние между тях .....м., дължина .....м., широчина ..... м.

8.Изграждане на нови временни складове (бр., площ в ха)

Брой складове 3 бр. Изграждането им ще става извън заливните зони на реките и пътното платно на горските пътища.

9.Мерки за опазване на оставащите на корен дървета, подраста, младиняка и почвата.

Дърветата, подлежащи на сеч, ще се повалят в посока, свободна от подраст, младиняк и стоящи дървета.

При извоза оставащите на корен дървета ще се опазват от нараняване.

10.Начини за почистване на сечището

Върмината събрана на купчини

Няма да се допуска оставяне на остатъци от сечта на разстояние по-малко от 20 м от краищата на пътното платно на пътищата от РПМ, на горските пътища, и на разстояние, не по-малко от 5 м от краищата на останалите автомобилни пътища, както и да не попадат във водните течения.

11.Други указания:

Извозената на временните складове дървесина ще се окачествява, кубира, надписва и складира на лонгони без да се допира до стоящи дървета. Технологичната такава и дървата за огрев ще се подреждат на фигури.

Зареждането с ГСМ ще става само на определените за целта места.

Всички горивосмазочни и битови отпадъци ежедневно ще се събират, изнасят извън горските територии и изхвърлят на определените за това места.

Ще се спазват изискванията на сертификат по FSC - NC – FM/COC - 014931.

12.Всички операции по подготвителните и основните работи **ще се извършват съгласно изискванията на Правилника за здравословни и безопасни условия на труд в горите и правилата за противопожарна безопасност в горите. Обектите се оборудват с противопожарни средства съгласно Наредба № 8 от 11.05.2012 г.**

ЗАПОЗНАТ с технологичния план: ...../попълва се след издаването на позволителното за сеч/

Лицето по чл. 108, ал. 2 от ЗГ, на което е издадено позволително за сеч № .....

.....

/ трите имена, подпис, дата /

№ и дата на удостоверението за упражняване на лесовъдска практика: .....

ЗАПОЗНАТ с технологичния план: ...../попълва се след издаването на позволителното за сеч/

Лицето по чл. 108, ал. 2 от ЗГ, на което е издадено позволително за сеч № .....

.....

/ трите имена, подпис, дата /

№ и дата на удостоверението за упражняване на лесовъдска практика: .....

Изготвил: Г. Гаврил Гогов
име, фамилия, подпис
дата: 21.08.17 г.,
№ и дата на удостоверението за упражняване на лесовъдска практика: 4507/21.12.11г

Образец по чл. 53, ал. 6 от НСГ

Одобрил: 30.08.2017
инж. Янко Генчев – старши лесничей
име, фамилия, подпис
дата: 31.08.2017 г.,
№ и дата на удостоверението за упражняване на лесовъдска практика: 11796/31.08.2015 г.

ТЕХНОЛОГИЧЕН ПЛАН № ....

За добив на дървесина от отдел 542 подотдел б
На ТП ДГС ПАНАГЮРИЩЕ */попълва се само за държавни гори/*
Община Стрелча; Землище Стрелча;
имот с (кадастрален идентификатор/КВС) №....., */попълва се само за недържавни гори/*

I. Схема за добива на дървесина от насаждението

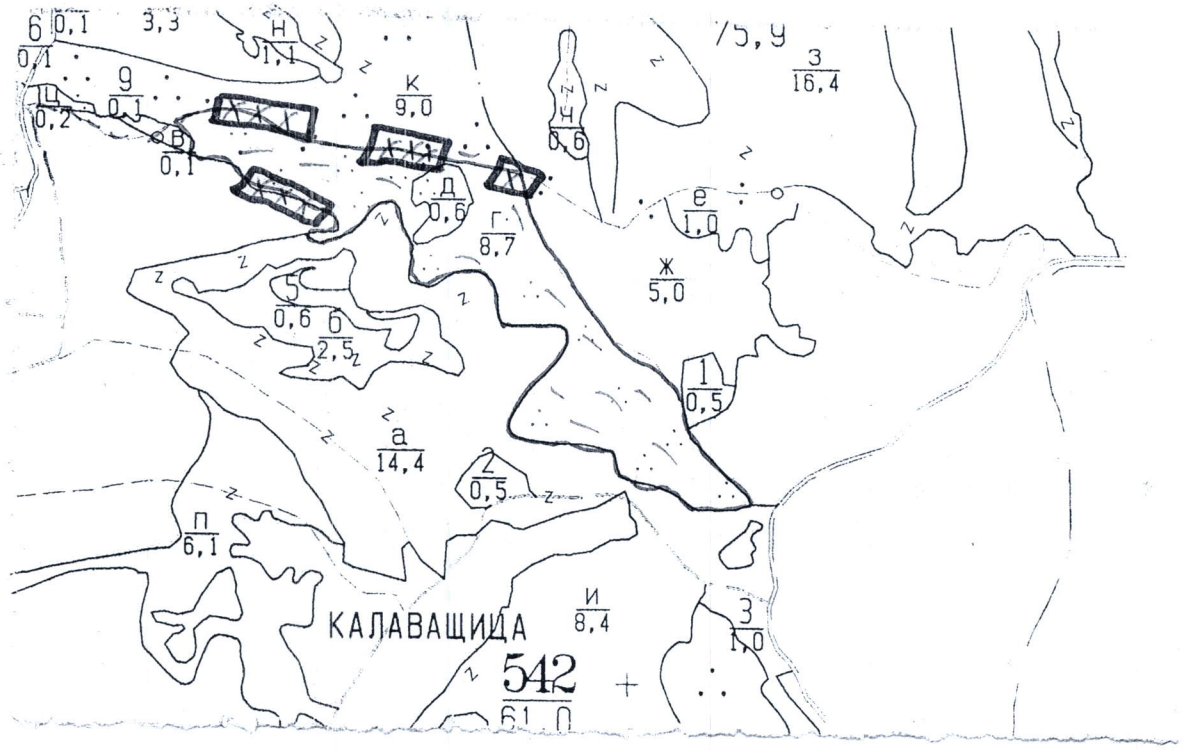

Легенда:

- проектирани коларски вр. извозни пътища
- проектирани тракторни вр. извозни пътища
- съществуващи извозни пътища
- временен склад Калавацица
- съществуващ автомобилен път
- трасе на въжена линия
- технологична просека
- проектиран автомобилен път
- насаждение
- немаркирана част
- място за отпадъци
- място за смяна на ГСМ

На схемата задължително се нанасят контурите на насаждението/имота, съществуващите и проектирани временни горски пътища, технологичните просеки, просеките за въжени линии, извозни пътища, временни складове, както и връзката им със съществуващата автомобилна пътна мрежа.

II. Характеристика на насаждението

1. Вид на сечта Добирко интензивност 20 %
Втори вид сеч ..... интензивност — %
2. Площ на подотдела 8,7 ха. Размер на сечището 8,7 ха.
3. Състав по план/програма 8 5; бл 3; дгр 1; згб 1 Действителен 8 5; бл 3; дгр 1; згб 1
4. Запас на 1 ха: с клони 113 куб.м/ха, без клони 113 куб. м/ха.
5. Среден наклон на терена 22 градуса.
6. Очакван добив от маркираната дървесина 108 лежаща маса, куб.м.

дърв. вид / категория	бб				дърв. вид / категория	бл	дгр	згб		дърв. вид / категория	бб	бл	дгр	згб
едра					дребна					върхина	5	3	1	2
средна	3				дърва	30	9	13		xxxxxx				

8.Средно извозно разстояние 200 м.

9.Други характеристики на насаждението / *подчертава се вярното*/ – **вододайна зона, 200 м край язовир, горна граница на гората, скално-урвест терен с наклон над 30 ^{0}, гора около ц. на пр. зам., защитна ивица на ЖП линия, защитна ивица край река, 200 м около хижа, техн. пр. борба с ерозия, Натура 2000, защитени територии, семепроизводствено н-я, ловностоп. територия, курортна гора, зелена зона, извънселищен парк, местообитания 9110; 9130; 9170; 91W0; 91Z0; 91AA; 91E0; 91M0, сватбовища, надлесни дървета, сервитути, защитени видове, описани в доклада за гори с висока консервационна стойност, мъртва дървесина, биологично разнообразие и др.**

ГВКС: ВХС 1.1.4, ВХС 2

III. Технологични указания

1.Дървесината в насаждението да се добива при спазване на технологичната схема по т. I

2.Сечта ще се извършва с БМТ.

Кастренето на отсечените стъбла ще се извършва / *подчертава се вярното*/ - **в сечище / на временен склад.**

Разкройването на стъблата ще се извършва / *подчертава се вярното*/ - **в сечище / на временен склад.**

3.Извозът от сечището до временните складове ще се осъществява с / *подчертава се вярното*/ - **животинска тяга / трактор на цели стъбла / дълги секции / къси секции / сортименти / с влачене по терена / изцяло натоварени.**

Ще се използват техники и технологии, които да не нарушават земната повърхност.

Пресичането на водните течения ще става перпендикулярно, като се изградят помощни съоръжения (мостове, проходи и скари) / Няма да се пресичат водни течения./ *подчертава се вярното*/.

4.Проектирани нови горски автомобилни пътища съгласно Наредба 5 за строителството в горските територии без промяна на предназначението им: дължина ...—...м. широчина ...—...м.

5.Изграждане и ремонт на временни извозни горски пътища:

5.1 Тракторни – разстояние между тях ...м (не по-малко от 40 м), дължина —м, широчина 4 м.

5.2 Коларски - разстояние между тях...—...м (не по-малко от 40 м), дължина ....м, широчина ... м

6.Просеки за въжени линии: —... бр.

допустимо разстояние между просеките ...—... м., дължина ...—... м., широчина ...—... м.

7.Направа на технологични просеки ..... бр.

допустимо разстояние между тях ...—...м., дължина ...—...м., широчина ...—... м.

8.Изграждане на нови временни складове (бр., площ в ха)

Брой складове 4 бр. Изграждането им ще става извън заливните зони на реките и пътното платно на горските пътища.

9.Мерки за опазване на оставащите на корен дървета, подраста, младиняка и почвата.

Дърветата, подлежащи на сеч, ще се повалят в посока, свободна от подраст, младиняк и стоящи дървета.

При извоза оставащите на корен дървета ще се опазват от нараняване.

10.Начини за почистване на сечището /

Вършината разсипъсната в/у уялата плоту.

Няма да се допуска оставяне на остатъци от сечта на разстояние по-малко от 20 м от краищата на пътното платно на пътищата от РПМ, на горските пътища, и на разстояние, не по-малко от 5 м от краищата на останалите автомобилни пътища, както и да не попадат във водните течения.

11.Други указания:

Извозената на временните складове дървесина ще се окачествява, кубира, надписва и складира на лонгони без да се допира до стоящи дървета. Технологичната такава и дървата за огрев ще се подреждат на фигури.

Зареждането с ГСМ ще става само на определените за целта места.

Всички горивосмазочни и битови отпадъци ежедневно ще се събират, изнасят извън горските територии и изхвърлят на определените за това места.

Ще се спазват изискванията на сертификат по FSC - NC – FM/COC - 014931.

12.Всички операции по подготвителните и основните работи **ще се извършват съгласно изискванията на Правилника за здравословни и безопасни условия на труд в горите и правилата за противопожарна безопасност в горите. Обектите се оборудват с противопожарни средства съгласно Наредба № 8 от 11.05.2012 г.**

ЗАПОЗНАТ с технологичния план: ...../попълва се след издаването на позволителното за сеч/

Лицето по чл. 108, ал. 2 от ЗГ, на което е издадено позволително за сеч № .....

.....

/ трите имена, подпис, дата /

№ и дата на удостоверението за упражняване на лесовъдска практика: .....

ЗАПОЗНАТ с технологичния план: ...../попълва се след издаването на позволителното за сеч/

Лицето по чл. 108, ал. 2 от ЗГ, на което е издадено позволително за сеч № .....

.....

/ трите имена, подпис, дата /

№ и дата на удостоверението за упражняване на лесовъдска практика: .....

Изготвил: ..... Стоян Лютов .....
/име, фамилия,/ подпис
дата: 30.08.2018
№ и дата на удостоверението за упражняване на лесовъдска практика: 4504/21.10.2011 г.

Одобрил: .....
инж. Рашко Генчев – старши лесничей
/име, фамилия,/ подпис
дата: 05.09.18 г.,
№ и дата на удостоверението за упражняване на лесовъдска практика: 11796/31.08.2015 г.

Образец по чл. 53, ал. 6 от НСГ

ТЕХНОЛОГИЧЕН ПЛАН № ....

За добив на дървесина от отдел 5.68 подотдел оо
На **ТП ДГС ПАНАГЮРИЩЕ** */попълва се само за държавни гори/*
Община .....; Землище .....;
имот с (кадастрален идентификатор/КВС) №....., */попълва се само за недържавни гори/*

I. Схема за добива на дървесина от насаждението

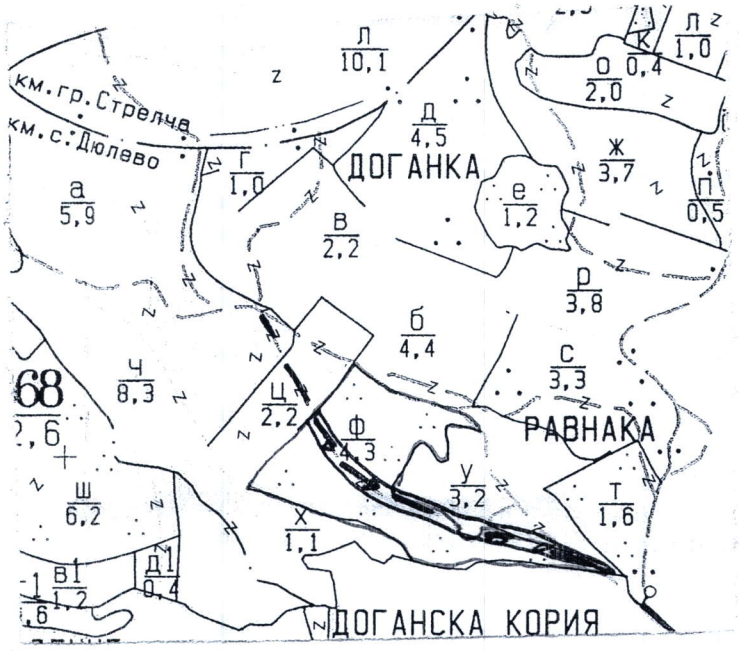

Легенда:

- ± ± ± ± проектирани коларски вр. извозни пътища
- съществуващи извозни пътища
- съществуващ автомобилен път
- технологична просека
- насаждение
- място за отпадъци
- »»»»» проектирани тракторни вр. извозни пътища
- временен склад, Оконана
- xxxxxx трасе на въжена линия
- =+=+=+= проектиран автомобилен път
- немаркирана част
- място за смяна на ГСМ

На схемата задължително се нанасят контурите на насаждението/имота, съществуващите и проектирани временни горски пътища, технологичните просеки, просеките за въжени линии, извозни пътища, временни складове както и връзката им със съществуващата автомобилна пътна мрежа.

II. Характеристика на насаждението

1. Вид на сечта ..... прореждане ...../ интензивност 10 %
   Втори вид сеч ...../ интензивност ..... %
2. Площ на подотдела ... 4,3 ... ха. Размер на сечището ... 4,3 ... ха.
3. Състав по план/програма 7 б. 7 д1 2 д.б. 2, действителен 7 б 5, д1 3, мнр 1, цер 1
4. Запас на 1 ха: с клони ... 187 ... куб.м/ха, без клони ... 154 ... куб. м/ха.
5. Среден наклон на терена ... 13 ... градуса.
6. Очакван добив от маркираната дървесина ... 71 ... лежаща маса, куб.м.

дърв. вид / категория	7 б.	д. 1			дърв. вид / категория	7 б	д 1.			дърв. вид / категория	7 б	д 1.		
едра	-	-			дребна	-				вършина	3	-		
средна	-	-			дърва	62	9			xxxxxx				

7.Наличие и характеристика на подраста преди сечта (състав, възраст, средна височина, % на покритие)
цер h - 0,20-0,50 м. ; мжур. h - 0,50 - 1,00 м.

8.Средно извозно разстояние 150 м.

9.Други характеристики на насаждението / *подчертава се вярното*/ – **вододайна зона, 200 м край язовир, горна граница на гората, скално-урвест терен с наклон над 30 ^{0}, гора около ц. на пр. зам., защитна ивища на ЖП линия, защитна ивица край река, 200 м около хижа, техн. пр. борба с ерозия, Натура 2000, защитени територии, семепроизводствено н-я, ловностоп. територия, курортна гора, зелена зона, извънселищен парк, местообитания 9110; 9130; 9170; 91W0; 91Z0; 91AA; 91E0; 91M0, сватбовища, надлесни дървета, сервитути, защитени видове, описани в доклада за гори с висока консервационна стойност, мъртва дървесина, биологично разнообразие и др.**

ГВКС: ВКС 1.1.4

III. Технологични указания

1.Дървесината в насаждението да се добива при спазване на технологичната схема по т. I

2.Сечта ще се извършва с **БМТ.**

Кастренето на отсечените стъбла ще се извършва / *подчертава се вярното*/ - **в сечище / на временен склад.**
Разкройването на стъблата ще се извършва / *подчертава се вярното*/ - **в сечище / на временен склад.**

3.Извозът от сечището до временните складове ще се осъществява с / *подчертава се вярното*/ - **животинска тяга / трактор на цели стъбла / дълги секции / къси секции / сортименти / с влачене по терена / изцяло натоварени.**

Ще се използват техники и технологии, които да не нарушават земната повърхност.
Пресичането на водните течения ще става перпендикулярно, като се изградят помощни съоръжения (мостове, проходи и скари) / Няма да се пресичат водни течения./ *подчертава се вярното*/

4.Проектирани нови горски автомобилни пътища съгласно Наредба 5 за строителството в горските територии без промяна на предназначението им: дължина ...-...м. широчина ...-...м.

5.Изграждане и ремонт на временни извозни горски пътища:
5.1 Тракторни – разстояние между тях ...-...м (не по-малко от 40 м), дължина...-...м, широчина 4 м.
5.2 Коларски - разстояние между тях...-...м (не по-малко от 40 м), дължина ...-...м, широчина ... м

6.Просеки за въжени линии: ...-... бр.
допустимо разстояние между просеките ...-... м., дължина ...-... м., широчина ...-... м.

7.Направа на технологични просеки ...-...бр.
допустимо разстояние между тях ...-...м., дължина ...-...м., широчина ...-... м.

8.Изграждане на нови временни складове (бр., площ в ха)
Брой складове 1 бр. Изграждането им ще става извън заливните зони на реките и пътното платно на горските пътища.

9.Мерки за опазване на оставащите на корен дървета, подраста, младиняка и почвата.
Дърветата, подлежащи на сеч, ще се повалят в посока, свободна от подраст, младиняк и стоящи дървета.
При извоза оставащите на корен дървета ще се опазват от нараняване.

10.Начини за почистване на сечището
~~Събиране~~ Вършината равномерно разпръсната в/у цялата площ
Няма да се допуска оставяне на остатъци от сечта на разстояние по-малко от 20 м от краищата на пътното платно на пътищата от РПМ, на горските пътища, и на разстояние, не по-малко от 5 м от краищата на останалите автомобилни пътища, както и да не попадат във водните течения.

11.Други указания:
Извозената на временните складове дървесина ще се окачествява, кубира, надписва и складира на лонгони без да се допира до стоящи дървета. Технологичната такава и дървата за огрев ще се подреждат на фигури.
Зареждането с ГСМ ще става само на определените за целта места.
Всички горивосмазочни и битови отпадъци ежедневно ще се събират, изнасят извън горските територии и изхвърлят на определените за това места.
Ще се спазват изискванията на сертификат по FSC - NC – FM/COC - 014931.

12.Всички операции по подготвителните и основните работи **ще се извършват съгласно изискванията на Правилника за здравословни и безопасни условия на труд в горите и правилата за противопожарна безопасност в горите. Обектите се оборудват с противопожарни средства съгласно Наредба № 8 от 11.05.2012 г.**

ЗАПОЗНАТ с технологичния план: ...../попълва се след издаването на позволителното за сеч/
Лицето по чл. 108, ал. 2 от ЗГ, на което е издадено позволително за сеч № .....
.....
/ трите имена, подпис, дата /
№ и дата на удостоверението за упражняване на лесовъдска практика: .....

ЗАПОЗНАТ с технологичния план: ...../попълва се след издаването на позволителното за сеч/
Лицето по чл. 108, ал. 2 от ЗГ, на което е издадено позволително за сеч № .....
.....
/ трите имена, подпис, дата /
№ и дата на удостоверението за упражняване на лесовъдска практика: .....

Изготвил: ..... /име, фамилия,/ подпис
дата: 27.07.2016
№ и дата на удостоверението за упражняване на лесовъдска практика: .....

Одобрил: ..... инж. Рашко Генчев – старши лесничей /име, фамилия,/ подпис
дата: 11.07.16 г.,
№ и дата на удостоверението за упражняване на лесовъдска практика: 11796/31.08.2015 г.

Образец по чл. 53, ал. 6 от НСГ

ТЕХНОЛОГИЧЕН ПЛАН № ....

За добив на дървесина от отдел 569 подотдел 62
На **ТП ДГС ПАНАГЮРИЩЕ** */попълва се само за държавни гори/*
Община .....; Землище .....;
имот с (кадастрален идентификатор/КВС) №....., */попълва се само за недържавни гори/*

I. Схема за добива на дървесина от насаждението

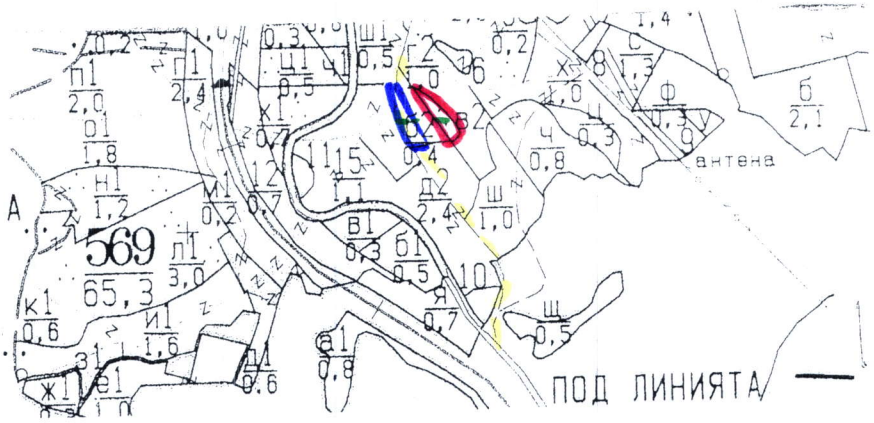

Легенда:

- проектирани коларски вр. извозни пътища
- съществуващи извозни пътища
- съществуващ автомобилен път
- технологична просека
- насаждение
- място за отпадъци
- проектирани тракторни вр. извозни пътища
- временен склад
- трасе на въжена линия
- проектиран автомобилен път
- немаркирана част
- място за смяна на ГСМ

На схемата задължително се нанасят контурите на насаждението/имота, съществуващите и проектирани временни горски пътища, технологичните просеки, просеките за въжени линии, извозни пътища, временни складове както и връзката им със съществуващата автомобилна пътна мрежа.

II. Характеристика на насаждението

1.Вид на сечта Прогресивна
Втори вид сеч ..... / интензивност 20 %
2.Площ на подотдела 6,1 ха. Размер на сечището 2,1 ха.
3.Състав по план/програма 7Б2Ч1Яв2, действителен 7Б2Ч1Яв2
4.Запас на 1 ха: с клони 232 куб.м/ха , без клони 232 куб. м/ха.
5.Среден наклон на терена 17 градуса.
6.Очакван добив от маркираната дървесина ..... лежаща маса, куб.м.

дърв. вид / категория	Б				дърв. вид / категория	Б				дърв. вид / категория	Б			
едра	–				дребна	–				вършина	1			
средна	3				дърва	1								

...раста преди сечта (състав, възраст, средна височина, % на покритие).

8.Средно извозно разстояние ...100.....м.

9.Други характеристики на насаждението / *подчертава се вярното*/ – **вододайна зона, 200 м край язовир, горна граница на гората, скално-урвест терен с наклон над 30 ^{0}, гора около ц. на пр. зам., защитна ивица на ЖП линия, защитна ивица край река, 200 м около хижа, техн. пр. борба с ерозия, Натура 2000, защитени територии, семепроизводствено н-я, ловностоп. територия, курортна гора, зелена зона, извънселищен парк, местообитания 9110; 9130; 9170; 91W0; 91Z0; 91AA; 91E0; 91M0, сватбовища, надлесни дървета, сервитути, защитени видове, описани в доклада за гори с висока консервационна стойност, мъртва дървесина, биологично разнообразие и др.**

ГВКС: ...ВКС 11.4...

III. Технологични указания

1.Дървесината в насаждението да се добива при спазване на технологичната схема по т. I

2.Сечта ще се извършва с **БМТ.**

Кастренето на отсечените стъбла ще се извършва / *подчертава се вярното*/ - **в сечище / на временен склад.**

Разкройването на стъблата ще се извършва / *подчертава се вярното*/ - **в сечище / на временен склад.**

3.Извозът от сечището до временните складове ще се осъществява с / *подчертава се вярното*/ - **животинска тяга / трактор на цели стъбла / дълги секции / къси секции / сортименти / с влачене по терена / изцяло натоварени.**

Ще се използват техники и технологии, които да не нарушават земната повърхност.

Пресичането на водните течения ще става перпендикулярно, като се изградят помощни съоръжения (мостове, проходи и скари) / Няма да се пресичат водни течения./ *подчертава се вярното*/

4.Проектирани нови горски автомобилни пътища съгласно Наредба 5 за строителството в горските територии без промяна на предназначението им: дължина ...–...м. широчина ...–...м.

5.Изграждане и ремонт на временни извозни горски пътища:

5.1 Тракторни - разстояние между тях ...м (не по-малко от 40 м), дължина...м, широчина 4 м.

5.2 Коларски - разстояние между тях.....м (не по-малко от 40 м), дължина .....м, широчина ... м

6.Просеки за въжени линии: ...–... бр.

допустимо разстояние между просеките .....–... м., дължина .....–..... м., широчина .....–..... м.

7.Направа на технологични просеки ...–.....бр.

допустимо разстояние между тях .....–.....м., дължина .....–.....м., широчина .....–..... м.

8.Изграждане на нови временни складове (бр., площ в ха)

Брой складове 1.... бр. Изграждането им ще става извън заливните зони на реките и пътното платно на горските пътища.

9.Мерки за опазване на оставащите на корен дървета, подраста, младиняка и почвата.

Дърветата, подлежащи на сеч, ще се повалят в посока, свободна от подраст, младиняк и стоящи дървета.

При извоза оставащите на корен дървета ще се опазват от нараняване.

10.Начини за почистване на сечището

...Пътищата ...разширени разстояния ...при цялото ...

Няма да се допуска оставяне на остатъци от сечта на разстояние по-малко от 20 м от краищата на пътното платно на пътищата от РПМ, на горските пътища, и на разстояние, не по-малко от 5 м от краищата на останалите автомобилни пътища, както и да не попадат във водните течения.

11.Други указания:

Извозената на временните складове дървесина ще се окачествява, кубира, надписва и складира на лонгони без да се допира до стоящи дървета. Технологичната такава и дървата за огрев ще се подреждат на фигури.

Зареждането с ГСМ ще става само на определените за целта места.

Всички горивосмазочни и битови отпадъци ежедневно ще се събират, изнасят извън горските територии и изхвърлят на определените за това места.

12.Всички операции по подготвителните и основните работи **ще се извършват съгласно изискванията на Правилника за здравословни и безопасни условия на труд в горите и правилата за противопожарна безопасност в горите. Обектите се оборудват с противопожарни средства съгласно Наредба № 8 от 11.05.2012 г.**

ЗАПОЗНАТ с технологичния план: ...../попълва се след издаването на позволителното за сеч/

Лицето по чл. 108, ал. 2 от ЗГ, на което е издадено позволително за сеч № .....

.....

/ трите имена, подпис, дата /

№ и дата на удостоверението за упражняване на лесовъдска практика: .....

ЗАПОЗНАТ с технологичния план: ...../попълва се след издаването на позволителното за сеч/

Лицето по чл. 108, ал. 2 от ЗГ, на което е издадено позволително за сеч № .....

.....

/ трите имена, подпис, дата /

№ и дата на удостоверението за упражняване на лесовъдска практика: .....

Изготвил: ..... Стоян Лютов .....
/име, фамилия,/ подпис
дата: 30.08.2018 г.,
№ и дата на удостоверението за упражняване на лесовъдска практика: 4504/21.10.2018г.

Одобрил: .....
инж. Рашко Генчев – старши лесничей
/име, фамилия,/ подпис
дата: 05.09.18 г.,
№ и дата на удостоверението за упражняване на лесовъдска практика: 11796/31.08.2015 г.

Образец по чл. 53, ал. 6 от НСГ

ТЕХНОЛОГИЧЕН ПЛАН № ....

За добив на дървесина от отдел.....568.....подотдел.....ш.....
На **ТП ДГС ПАНАГЮРИЩЕ** */попълва се само за държавни гори/*
Община .....; Землище .....;
имот с (кадастрален идентификатор/КВС) №....., */попълва се само за недържавни гори/*

I. Схема за добива на дървесина от насаждението



Легенда:

- ± ± ± ± проектирани коларски вр. извозни пътища
- съществуващи извозни пътища
- съществуващ автомобилен път
- технологична просека
- насаждение
- място за отпадъци
- проектирани тракторни вр. извозни пътища
- временен склад „Окопана"
- xxxxxx трасе на въжена линия
- проектиран автомобилен път
- немаркирана част
- място за смяна на ГСМ

На схемата задължително се нанасят контурите на насаждението/имота, съществуващите и проектирани временни горски пътища, технологичните просеки, просеките за въжени линии, извозни пътища, временни складове както и връзката им със съществуващата автомобилна пътна мрежа.

II. Характеристика на насаждението

1.Вид на сечта .....Прореждане...../ интензивност 10 %
Втори вид сеч ...../ интензивност .....%
2.Площ на подотдела ..6,2.. ха. Размер на сечището..6,2..... ха.
3.Състав по план/програма 7б8, ббор1, бл1, действителен 7б9, бл2, цер2, мтур2
4.Запас на 1 ха: с клони..... 296 куб.м/ха , без клони ..238.....куб. м/ха.
5.Среден наклон на терена ..14.....градуса.
6.Очакван добив от маркираната дървесина .....70.....лежаща маса, куб.м.

дърв. вид / категория	7б	бл			дърв. вид / категория	7б	бл			дърв. вид / категория	7б	бл		
едра	–	–			дребна	–	–			вършина	3	1		
средна	–	–			дърва	56	10			xxxxxx				

7.Наличие и характеристика на подраста преди сечта (състав, възраст, средна височина, то на покрытие)
цер. 0,20 - 0,50 м. мждр. 0,50 - 0,80 м.

8.Средно извозно разстояние ...150...м.

9.Други характеристики на насаждението / *подчертава се вярното*/ – **вододайна зона, 200 м край язовир, горна граница на гората, скално-урвест терен с наклон над 30 ^{0}, гора около ц. на пр. зам., защитна ивища на ЖП линия, защитна ивица край река, 200 м около хижа, техн. пр. борба с ерозия, Натура 2000, защитени територии, семепроизводствено н-я, ловностоп. територия, курортна гора, зелена зона, извънселищен парк, местообитания 9110; 9130; 9170; 91W0; 91Z0; 91AA; 91E0; 91M0, сватбовища, надлесни дървета, сервитути, защитени видове, описани в доклада за гори с висока консервационна стойност, мъртва дървесина, биологично разнообразие и др.**

ГВКС: ВКС 1.1.4

III. Технологични указания

1.Дървесината в насаждението да се добива при спазване на технологичната схема по т. I

2.Сечта ще се извършва с **БМТ.**

Кастренето на отсечените стъбла ще се извършва / *подчертава се вярното*/ **- в сечище / на временен склад.**

Разкройването на стъблата ще се извършва / *подчертава се вярното*/ **- в сечище / на временен склад.**

3.Извозът от сечището до временните складове ще се осъществява с / *подчертава се вярното*/ - **животинска тяга / трактор на цели стъбла / дълги секции / къси секции / сортименти / с влачене по терена / изцяло натоварени.**

Ще се използват техники и технологии, които да не нарушават земната повърхност.

Пресичането на водните течения ще става перпендикулярно, като се изградят помощни съоръжения (мостове, проходи и скари) / Няма да се пресичат водни течения./ *подчертава се вярното*/.

4.Проектирани нови горски автомобилни пътища съгласно Наредба 5 за строителството в горските територии без промяна на предназначението им: дължина ...–...м. широчина ...–...м.

5.Изграждане и ремонт на временни извозни горски пътища:

5.1 Тракторни – разстояние между тях ...–...м (не по-малко от 40 м), дължина...–...м, широчина 4 м.

5.2 Коларски - разстояние между тях...–...м (не по-малко от 40 м), дължина ...–...м, широчина ...–...м

6.Просеки за въжени линии: ...–... бр.

допустимо разстояние между просеките ...–... м., дължина ...–... м., широчина ...–... м.

7.Направа на технологични просеки ...–...бр.

допустимо разстояние между тях ...–...м., дължина ...–...м., широчина ...–... м.

8.Изграждане на нови временни складове (бр., площ в ха)

Брой складове ...2... бр. Изграждането им ще става извън заливните зони на реките и пътното платно на горските пътища.

9.Мерки за опазване на оставащите на корен дървета, подраста, младиняка и почвата.

Дърветата, подлежащи на сеч, ще се повалят в посока, свободна от подраст, младиняк и стоящи дървета.

При извоза оставащите на корен дървета ще се опазват от нараняване.

10.Начини за почистване на сечището

Равномерно разпръсната в/у цялата площ

Няма да се допуска оставяне на остатъци от сечта на разстояние по-малко от 20 м от краищата на пътното платно на пътищата от РПМ, на горските пътища, и на разстояние, не по-малко от 5 м от краищата на останалите автомобилни пътища, както и да не попадат във водните течения.

11.Други указания:

Извозената на временните складове дървесина ще се окачествява, кубира, надписва и складира на лонгони без да се допира до стоящи дървета. Технологичната такава и дървата за огрев ще се подреждат на фигури.

Зареждането с ГСМ ще става само на определените за целта места.

Всички горивосмазочни и битови отпадъци ежедневно ще се събират, изнасят извън горските територии и изхвърлят на определените за това места.

Ще се спазват изискванията на сертификат по FSC - NC – FM/COC - 014931.

12.Всички операции по подготвителните и основните работи **ще се извършват съгласно изискванията на Правилника за здравословни и безопасни условия на труд в горите и правилата за противопожарна безопасност в горите. Обектите се оборудват с противопожарни средства съгласно Наредба № 8 от 11.05.2012 г.**

ЗАПОЗНАТ с технологичния план: ...../попълва се след издаването на позволителното за сеч/

Лицето по чл. 108, ал. 2 от ЗГ, на което е издадено позволително за сеч № .....

.....

/ трите имена, подпис, дата /

№ и дата на удостоверението за упражняване на лесовъдска практика: .....

ЗАПОЗНАТ с технологичния план: ...../попълва се след издаването на позволителното за сеч/

Лицето по чл. 108, ал. 2 от ЗГ, на което е издадено позволително за сеч № .....

.....

/ трите имена, подпис, дата /

№ и дата на удостоверението за упражняване на лесовъдска практика: .....

Изготвил: Лъчезар Цветанов Такучев
/име, фамилия,/ подпис
дата: 2018 г.,
№ и дата на удостоверението за упражняване на лесовъдска практика: 7485/06.08.12

Одобрил: ..... инж. Рашко Генчев – старши лесничей
/име, фамилия,/ подпис
дата: 13.08.2018 г.,
№ и дата на удостоверението за упражняване на лесовъдска практика: 11796/31.08.2015 г.

Образец по чл. 53, ал. 6 от НСГ

ТЕХНОЛОГИЧЕН ПЛАН № ....

За добив на дървесина от отдел 604 подотдел а
На **ТП ДГС ПАНАГЮРИЩЕ** */попълва се само за държавни гори/*
Община Стрелча; Землище Свобода;
имот с (кадастрален идентификатор/КВС) №....., */попълва се само за недържавни гори/*

I. Схема за добива на дървесина от насаждението

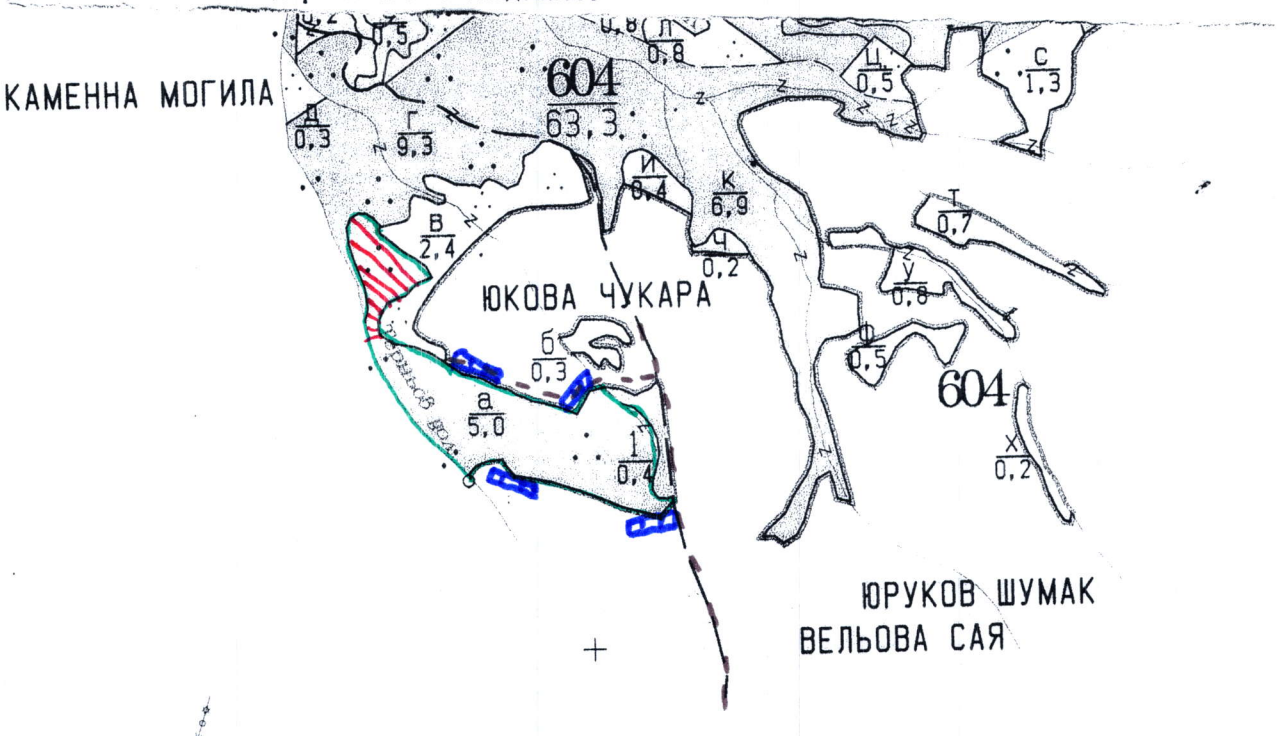

Легенда:

- ± ± ± ± проектирани коларски вр. извозни пътища
- проектирани тракторни вр. извозни пътища
- съществуващи извозни пътища
- временен склад Юруковa чукара
- съществуващ автомобилен път
- xxxxxx трасе на въжена линия
- технологична просека
- проектиран автомобилен път
- насаждение
- немаркирана част 1,0 ха
- място за отпадъци
- място за смяна на ГСМ

На схемата задължително се нанасят контурите на насаждението/имота, съществуващите и проектирани временни горски пътища, технологичните просеки, просеките за въжени линии, извозни пътища, временни складове както и връзката им със съществуващата автомобилна пътна мрежа.

II. Характеристика на насаждението

1.Вид на сечта Прореждане/ интензивност 40 %
Втори вид сеч ..... / интензивност ..... %
2.Площ на подотдела 5,0 ха. Размер на сечището 4,0 ха.
3.Състав по план/програма 7.Д. 9 Бд. 1, действителен 7.Д. Бд 1 келтав 1
4.Запас на 1 ха: с клони 24 куб.м/ха , без клони 20 куб. м/ха.
5.Среден наклон на терена 18 градуса.
6.Очакван добив от маркираната дървесина 35 лежаща маса, куб.м.

дърв. вид / категория	7.Д	Бд			дърв. вид / категория	7.Д	Бд			дърв. вид / категория	7.Д	Бд		
едра	–	–			дребна	4	–			вършина	6	1		
средна	34	3			дърва	33	6			отх.+ДВ	8			

подраст от мъждрик.

8.Средно извозно разстояние 200 м.

9.Други характеристики на насаждението / *подчертава се вярното*/ – **вододайна зона, 200 м край язовир, горна граница на гората, скално-урвест терен с наклон над 30 ^{0}, гора около ц. на пр. зам., защитна ивища на ЖП линия, защитна ивица край река, 200 м около хижа, техн. пр. борба с ерозия, Натура 2000, защитени територии, семепроизводствено н-я, ловностоп. територия, курортна гора, зелена зона, извънселищен парк, местообитания 9110; 9130; 9170; 91W0; 91Z0; 91AA; 91E0; 91M0, сватбовища, надлесни дървета, сервитути, защитени видове, описани в доклада за гори с висока консервационна стойност, мъртва дървесина, биологично разнообразие и др.**

ГВКС: BRC 1.1.4

III. Технологични указания

1.Дървесината в насаждението да се добива при спазване на технологичната схема по т. I

2.Сечта ще се извършва с **БМТ.**

Кастренето на отсечените стъбла ще се извършва / *подчертава се вярното*/ - **в сечище / на временен склад.**
Разкройването на стъблата ще се извършва / *подчертава се вярното*/ - **в сечище / на временен склад.**

3.Извозът от сечището до временните складове ще се осъществява с / *подчертава се вярното*/ - **животинска тяга / трактор на цели стъбла / дълги секции / къси секции / сортименти / с влачене по терена / изцяло натоварени.**

Ще се използват техники и технологии, които да не нарушават земната повърхност.

Пресичането на водните течения ще става перпендикулярно, като се изградят помощни съоръжения (мостове, проходи и скари) / Няма да се пресичат водни течения. / *подчертава се вярното*/.

4.Проектирани нови горски автомобилни пътища съгласно Наредба 5 за строителството в горските територии без промяна на предназначението им: дължина ...—...м. широчина ...—...м.

5.Изграждане и ремонт на временни извозни горски пътища:

5.1 Тракторни – разстояние между тях ...м (не по-малко от 40 м), дължина...—м, широчина 4 м.

5.2 Коларски - разстояние между тях...—...м (не по-малко от 40 м), дължина ...—м, широчина ...— м

6.Просеки за въжени линии: ...—... бр.

допустимо разстояние между просеките ..... м., дължина ...—..... м., широчина ...—..... м.

7.Направа на технологични просеки ...—...бр.

допустимо разстояние между тях ...—.....м., дължина ...—...м., широчина .....—..... м.

8.Изграждане на нови временни складове (бр., площ в ха)

Брой складове 4 **бр. Изграждането им ще става извън заливните зони на реките и пътното платно на горските пътища.**

9.Мерки за опазване на оставащите на корен дървета, подраста, младиняка и почвата.

Дърветата, подлежащи на сеч, ще се повалят в посока, свободна от подраст, младиняк и стоящи дървета.
При извоза оставащите на корен дървета ще се опазват от нараняване.

10.Начини за почистване на сечището

Върмиката равномерно разпръсната в/у цялата площ.

Няма да се допуска оставяне на остатъци от сечта на разстояние по-малко от 20 м от краищата на пътното платно на пътищата от РПМ, на горските пътища, и на разстояние, не по-малко от 5 м от краищата на останалите автомобилни пътища, както и да не попадат във водните течения.

11.Други указания:

Извозената на временните складове дървесина ще се окачествява, кубира, надписва и складира на лонгони без да се допира до стоящи дървета. Технологичната такава и дървата за огрев ще се подреждат на фигури.
Зареждането с ГСМ ще става само на определените за целта места.
Всички горивосмазочни и битови отпадъци ежедневно ще се събират, изнасят извън горските територии и изхвърлят на определените за това места.
Ще се спазват изискванията на сертификат по FSC - NC – FM/COC - 014931.

12.Всички операции по подготвителните и основните работи **ще се извършват съгласно изискванията на Правилника за здравословни и безопасни условия на труд в горите и правилата за противопожарна безопасност в горите. Обектите се оборудват с противопожарни средства съгласно Наредба № 8 от 11.05.2012 г.**

ЗАПОЗНАТ с технологичния план: ...../попълва се след издаването на позволителното за сеч/
Лицето по чл. 108, ал. 2 от ЗГ, на което е издадено позволително за сеч № .....
.....
/ трите имена, подпис, дата /
№ и дата на удостоверението за упражняване на лесовъдска практика: .....

ЗАПОЗНАТ с технологичния план: ...../попълва се след издаването на позволителното за сеч/
Лицето по чл. 108, ал. 2 от ЗГ, на което е издадено позволително за сеч № .....
.....
/ трите имена, подпис, дата /
№ и дата на удостоверението за упражняване на лесовъдска практика: .....