Образец по чл.53, ал. 6 от НСГ

Изготвил: Валентин Алендаров - горски стражар
/име, фамилия/, подпис: .....
дата: 10.9.2019 г.,
№ и дата на удостоверението за упражняване на лесовъдска практика: 1610 / 10.5.2012 г.

Одобрил: инж. Димитър Китов - зам. директор,
/име, фамилия/, подпис: .....
дата: 10.9.2019 г.,
№ и дата на удостоверението за упражняване на лесовъдска практика: 3289 / 25.5.2011 г.

ТЕХНОЛОГИЧЕН ПЛАН № ....

За добив на дървесина от отдел "526" подотдел "в"
На ТП ДГС/ДЛС ТП ДГС Алабак */попълва се само за държавни гори/*
Община **Велинград**; Землище **с. Драгиново**;
имот с (кадастрален идентификатор/КВС) № ..... , */попълва се само за недържавни гори/*

I. Схема за добива на дървесина от насаждението

М 1:10000

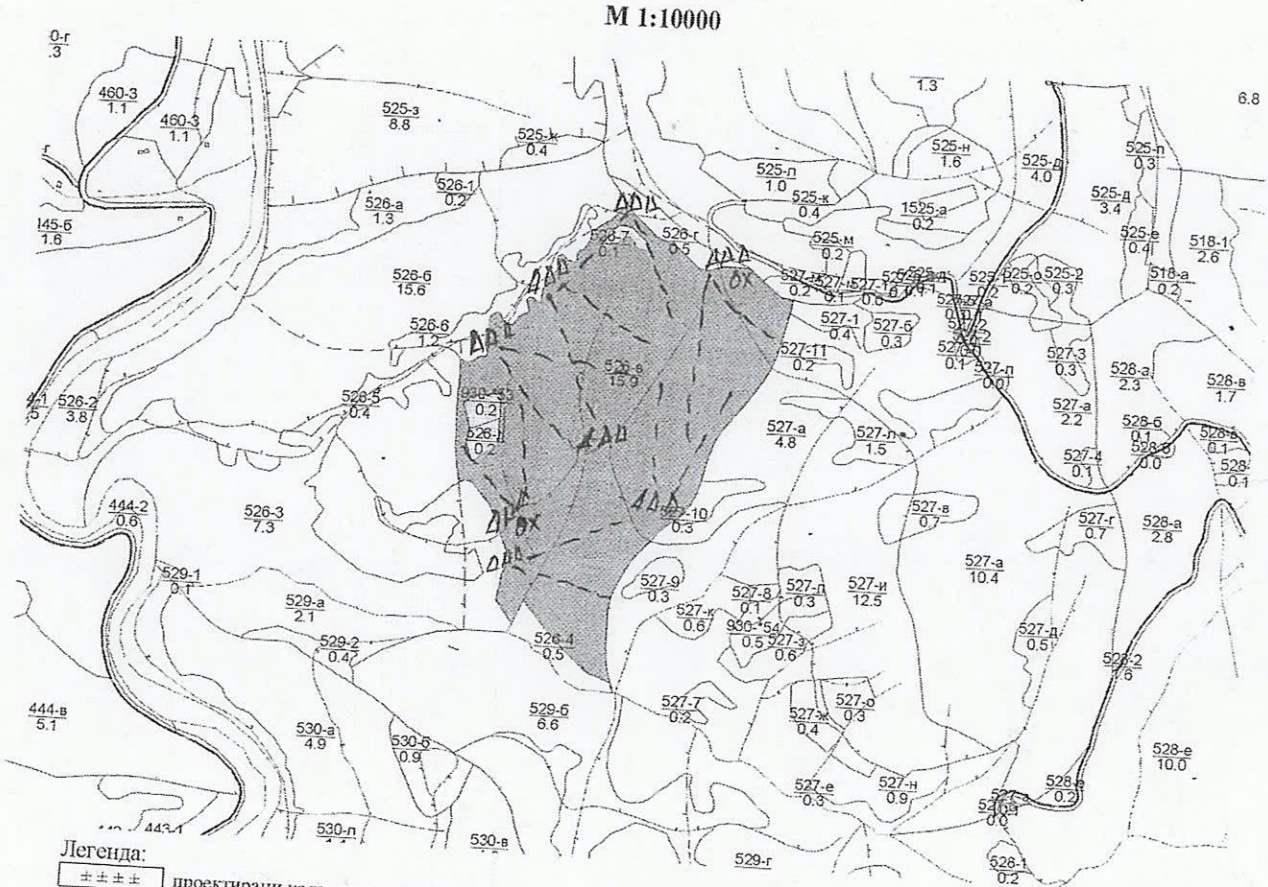

Легенда:

- ±±±± проектирани коларски вр. извозни пътища
- ------ съществуващи извозни пътища
- ======= съществуващ автомобилен път
- ^^^^^^^ технологична просека
- ○ място за отпадъци
- »»»»»» проектирани тракторни вр. извозни пътища
- ▲▲▲ временен склад Велики дол
- XXXXXXX трасе на въжена линия
- =+=+=+= проектиран автомобилен път
- X място за смяна на ГСМ

На схемата задължително се нанасят контурите на насаждението/имота, съществуващите и проектирани временни горски пътища, технологичните просеки, просеките за въжени линии, извозни пътища, временни складове както и връзката им със съществуващата автомобилна пътна мрежа

GISExplorer

II. Характеристика на насаждението

1.Вид на сечта ...Пробирка..... / интензивна
Втори вид сеч ..... / интензивност ... %
2.Площ на подотдела 15,9 ... ха Размер на сечището 15,9 ... ха
3.Състав по план/програма 8.6 - 10, действителен 8.6 - 10
4.Запас на 1 ха: с клони 247 куб.м/ха, без клони 217 куб. м/ха.
5.Среден наклон на терена ..15.. градуса.
6.Очакван добив от маркираната дървесина ...217..... лежаща маса, куб.м.

дърв. вид / категория	б.б	г.б			дърв. вид / категория	б.б	г.б			дърв. вид / категория	б.б	г.б	
едра	11	-			дребна	17	2			вършина	13	1	
средна	247	17			дърва	22	1			Отпад	53	4	

7.Наличие и характеристика на подраста преди сечта (състав, възраст, средна височина, % на покритие)
.....
.....

8.Средно извозно разстояние ..300.... ..м.

9.Други характеристики на насаждението / *подчертава се вярното!* – вододайна зона, горна граница на гората, скално-урвест терен с наклон над 30 °, защитна ивица на ЖП линия, защитна ивица край река, 200 м около хижа, техн. пр. борба с ерозия, Натура 2000, защитени територии, семепроизводствени н-я, ловностопанска територия, курортна гора, зелена зона, токовища, сватбовища, надлесни дърветa, сервитути, защитени видове, описани в доклада за ГВКС, мъртва дървесина, биологично разнообразие и др.
.....

ГВКС: .. ..ВКС-2.....

III. Технологични указания

1.Дървесината в насаждението да се добива при спазване на технологичната схема по т. I

2.Сечта ще се извършва с БМТ.

Кастренето на отсечените стъбла ще се извършва / *подчертава се вярното!* - в сечище / на временен склад.

Разкройването на стъблата ще се извършва / *подчертава се вярното!* - в сечище / на временен склад.

3.Извозът от сечището до временните складове ще се осъществява с / *подчертава се вярното!* - животинска тяга / трактор на цели стъбла / дълги секции / къси секции / сортименти / с влачене по терена / изпяло натоварени.

Ще се използват техники и технологии, които да не нарушават земната повърхност.

Пресичането на водните течения ще става перпендикулярно, като се изградят помощни съоръжения (мостове, проходи и скари) / Няма да се пресичат водни течения / *подчертава се вярното!* .

4.Проектирани нови горски автомобилни пътища съгласно Наредба 5 за строителството в горските територии без промяна на предназначението им: дължина .....м. широчина .....м.

5.Изграждане и ремонт на временни извозни горски пътища:

5.1 Тракторни – разстояние между тях ...м (не по-малко от 40 м), дължина...м, широчина 4 м.

5.2 Коларски - разстояние между тях.....м (не по-малко от 40 м), дължина .....м, широчина ... м

6.Просеки за въжени линии: ..... бр.

допустимо разстояние между просеките ..... м., дължина ..... м., широчина ..... м.

7.Направа на технологични просеки .....бр.

допустимо разстояние между тях .....м., дължина ...м., широчина ..... м.

8.Изграждане на нови временни складове (бр., площ в ха)

Брой складове ..3.... бр., площ 0,01.....ха. Изграждането им ще става извън заливните зони на реките и пътното платно на горските пътища.

9.Мерки за опазване на оставащите на корен дървета, подраста, младиняка и почвата.

Дърветата, подлежащи на сеч, ще се повалят в посока, свободна от подраст, младиняк и стоящи дървета. При извоза оставащите на корен дървета ще се опазват от нараняване.

10.Начини за почистване на сечището

Едновременно с извеждане на сечта разхвърляне на вършината по цялата площ.

Няма да се допуска оставяне на остатъци от сечта на разстояние по-малко от 20 м от крайщата на пътното платно на пътищата от РПМ, на горските пътища, и на разстояние, не по-малко от 5 м от крайщата на останалите автомобилни пътища, както и да не попадат във водните течения.

11.Други указания:

Извозената на временните складове дървесина ще се окачествява, кубира, надписва и складира на зонтови без да се допира до стоящи дървета. Технологичната такава и дървата за огрев ще се подреждат на фигури. Зареждането с ГСМ ще става само на определените за целта места. Всички горивосмазочни и битови отпадъци ежедневно ще се събират, изнасят извън горските територии и изхвърлят на определените за това места.

12.Всички операции по подготвителните и основните работи ще се извършват съгласно изискванията на Правилника за здравословни и безопасни условия на труд в горите и правилата за противопожарна безопасност в горите. Обектите се оборудват с противопожарни средства съгласно Наредба № 8 от 11.05.2012 г.

ЗАПОЗНАТ с технологичния план: ...../попълва се след издаването на позволителното за сеч/

Лицето по чл. 108, ал. 2 от ЗГ, на което е издадено позволително за сеч № .....

.....

/ трите имена, подпис, дата /

№ и дата на удостоверението за упражняване на лесовъдска практика: .....

Образец по чл.53, ал. 6 от НСГ

Изготвил: Байрям Кичиков - горски стражар
/име, фамилия/, подпис: .....
дата: 10.9.2019 г.,
№ и дата на удостоверението за упражняване на лесовъдска практика: 3295 / 25.5.2011 г.

Одобрил: инж. Димитър Китов - зам. директор,
/име, фамилия/, подпис: .....
дата: 10.9.2019 г.,
№ и дата на удостоверението за упражняване на лесовъдска практика: 3289 / 25.5.2011 г.

ТЕХНОЛОГИЧЕН ПЛАН № ....

За добив на дървесина от отдел **"538"** подотдел **"г"**
На ТП ДГС/ДЛС ТП ДГС Алабак */попълва се само за държавни гори/*
Община **Велинград**; Землище **с. Драгиново**;
имот с (кадастрален идентификатор/КВС) № ..... , */попълва се само за недържавни гори/*

I. Схема за добива на дървесина от насаждението

М 1:10000

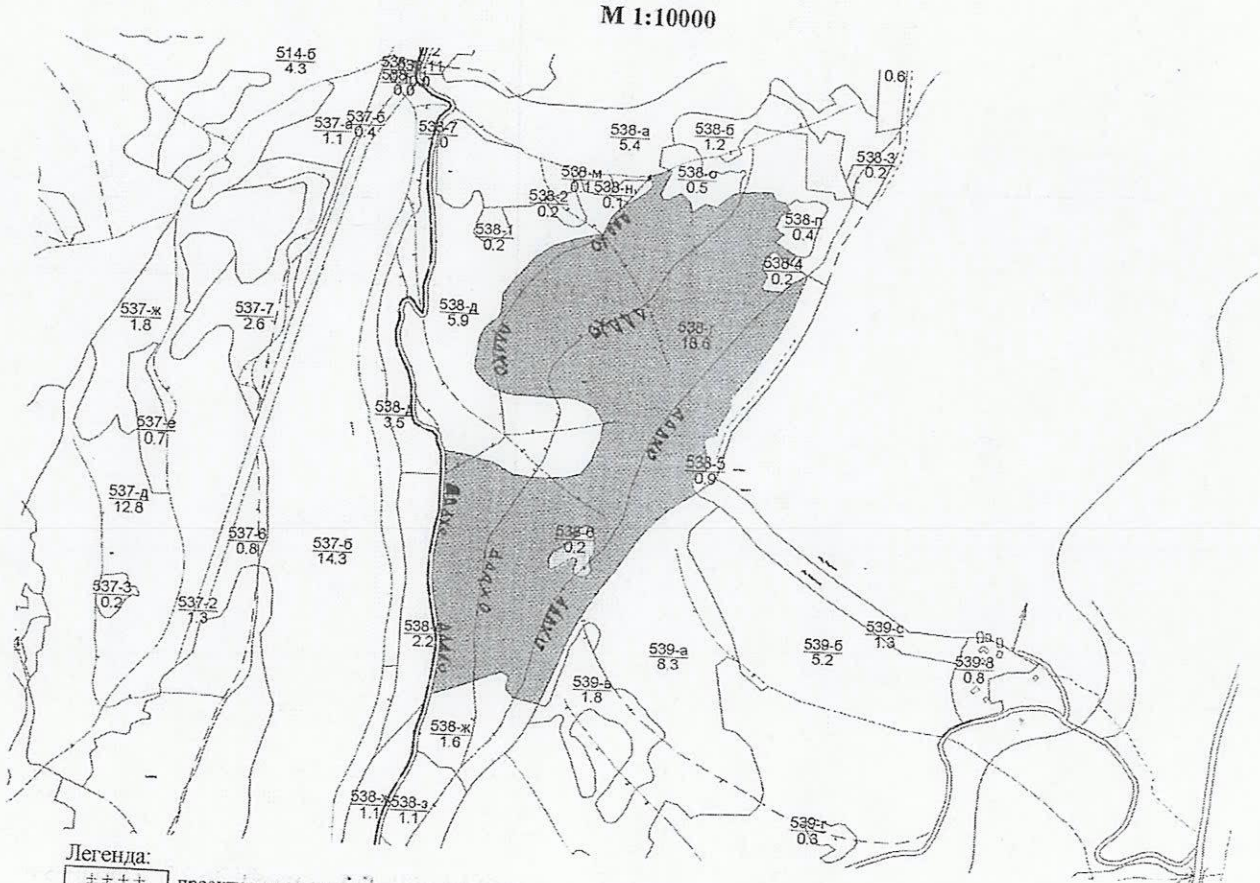

Легенда:

- ± ± ± ± проектирани коларски вр. извозни пътища
- ------ съществуващи извозни пътища
- ═══ съществуващ автомобилен път
- ^^^^^^^ технологична просека
- ○ място за отпадъци
- »»»»»» проектирани тракторни вр. извозни пътища
- ▲▲▲ временен склад НИКОЛОВА НИВА
- XXXXXXX трасе на въжена линия
- =+=+=+= проектиран автомобилен път
- X МЯСТО ЗА СИЯНА КИТКИ

На схемата задължително се нанасят контурите на насаждението/имота, съществуващите и проектирани временни горски пътища, технологичните просеки, просеките за въжени линии, извозни пътища, временни складове както и връзката им със съществуващата автомобилна пътна мрежа

GISExplorer

II. Характеристики на насаждението

1.Вид на сечта ..... Пробирка ..... / интензивност 15 %

Втори вид сеч ..... / интензивност ... %

2.Площ на подотдела 18,6 ха. Размер на сечището 18,6 ха.

3.Състав по план/програма ББ-9,4Б-1, действителен ББ-9,4Б-1

4.Запас на 1 ха с клони 309 куб.м/ха, без клони 276 куб. м/ха.

5.Среден наклон на терена 19 градуса.

6.Очакван добив от маркираната дървесина 199 нежаща маса, куб.м.

дърв. вид / категория	ББ	ЧБ			дърв. вид / категория	ББ	ЧБ			дърв. вид / категория	ББ	ЧБ
едра	25	2			дребна	4	1			вършина	17	4
средна	123	27			дърва	13	3			отпад	24	7

7.Наличие и характеристика на подраста преди сечта (състав, възраст, средна височина, % на покритие)

.....

.....

8.Средно извозно разстояние 250 м.

9.Други характеристики на насаждението / *подчертава се вярното*/ – вододайна зона, горна граница на гората, скално-урвест терен с наклон над 30 ^{0}, защитна ивица на ЖП линия, защитна ивица край река, 200 м около хижа, техн. пр. борба с ерозия, Натура 2000, защитени територии, семепроизводствено н-я, ловностоп. територия, курортна гора, зелена зона, токовища, сватбовища, надлесни дървета, сервитути, защитени видове, описани в доклада за ГВКС, мъртва дървесина, биологично разнообразие и др.

.....

ГВКС: - 1

.....

III. Технологични указания

1.Дървесината в насаждението да се добива при спазване на технологичната схема по т. I

2.Сечта ще се извършва с БМТ.

Кастренето на отсечените стъбла ще се извършва / *подчертава се вярното*/ - в сечище / на временен склад.

Разкрояването на стъблата ще се извършва / *подчертава се вярното*/ - в сечище / на временен склад.

3.Извозът от сечището до временните складове ще се осъществява с / *подчертава се вярното*/ - животинска тяга / трактор на цели стъбла / дълги секции / къси секции / сортименти / с влачене по терена / изцяло натоварени.

Ще се използват техники и технологии, които да не нарушават земната повърхност.

Пресичането на водните течения ще става перпендикулярно, като се изградят помощни съоръжения (мостове, проходи и скари) / Няма да се пресичат водни течения./ *подчертава се вярното*/

4.Проектирани нови горски автомобилни пътища съгласно Наредба 5 за строителството в горските територии без промяна на предназначението им: дължина .....м. широчина .....м.

5.Изграждане и ремонт на временни извозни горски пътища:

5.1 Трактори – разстояние между тях ...м (не по-малко от 40 м), дължина...м, широчина 4 м.

5.2 Коларски - разстояние между тях.....м (не по-малко от 40 м), дължина .....м, широчина ... м

6.Просеки за въжени линии: ..... бр.

допустимо разстояние между просеките ..... м., дължина ..... м., широчина ..... м.

7.Направа на технологични просеки .....бр.

допустимо разстояние между тях .....м., дължина .....м., широчина .....м.

8.Изграждане на нови временни складове (бр., площ в ха)

Брой складове ..8.... бр., площ .0,08....ха. Изграждането им ще става извън заливните зони на реките и пътното платно на горските пътища.

9.Мерки за опазване на оставащите на корен дървета, подраста, младиняка и почвата.

Дърветата, подлежащи на сеч, ще се повалят в посока, свободна от подраст, младиняк и стоящи дървета. При извоза оставащите на корен дървета ще се опазват от нараняване.

10.Начини за почистване на сечището

ЕДНОВРЕМЕННО С СЕЧ ИЗВЕЖДАНЕ НА СЕЧТА, ВЪЗНИКНАЛИТЕ ОТПАДЪЦИ РАВНОМЕРНО ПО ПЛОЩА НА СЕЧИЩЕТО

Няма да се допуска оставяне на остатъци от сечта на разстояние по-малко от 20 м от границата на платно на пътищата от РПМ, на горските пътища, и на разстояние, не по-малко от 5 м от границата на останалите автомобилни пътища, както и да не попадат във водните течения.

11.Други указания:

Извозената на временните складове дървесина ще се окачествява, кубира, надписва и складира на лонгени без да се допира до стоящи дървета. Технологичната такава и дървата за огрев ще се подреждат на фигури. Зареждането с ГСМ ще става само на определените за целта места. Всички горивосмазочни и битови отпадъци ежедневно ще се събират, изнасят извън горските територии и изхвърлят на определените за това места.

12.Всички операции по подготвителните и основните работи ще се извършват съгласно изискванията на Правилника за здравословни и безопасни условия на труд в горите и правилата за противопожарна безопасност в горите. Обектите се оборудват с противопожарни средства съгласно Наредба № 8 от 11.05.2012 г.

ЗАПОЗНАТ с технологичния план: ...../попълва се след издаването на позволителното за сеч/

Лицето по чл. 108, ал. 2 от ЗГ, на което е издадено позволително за сеч № .....

.....

/ трите имена, подпис, дата /

№ и дата на удостоверението за упражняване на лесовъдска практика: .....

Образец по чл.53, ал. 6 от НСГ

Изготвил: Асан Кафеджиев - горски стражар
/име, фамилия/, подпис: .....
дата: 10.9.2019 г.,
№ и дата на удостоверението за упражняване на лесовъдска практика: 10068 / 22.11.2013 г.

Одобрил: инж. Димитър Китов - зам. дир.,
/име, фамилия/, подпис: .....
дата: 10.9.2019 г.,
№ и дата на удостоверението за упражняване на лесовъдска практика: 3289 / 25.5.2011 г.

ТЕХНОЛОГИЧЕН ПЛАН № 1

За добив на дървесина от отдел "436" подотдел "е"
На ТП ДГС/ДЛС ТП ДГС Алабак */попълва се само за държавни гори/*
Община **Велинград**; Землище **с. Драгиново**;
имот с (кадастрален идентификатор/КВС) № ..... , */попълва се само за недържавни гори/*

I. Схема за добива на дървесина от насаждението

М 1:5000

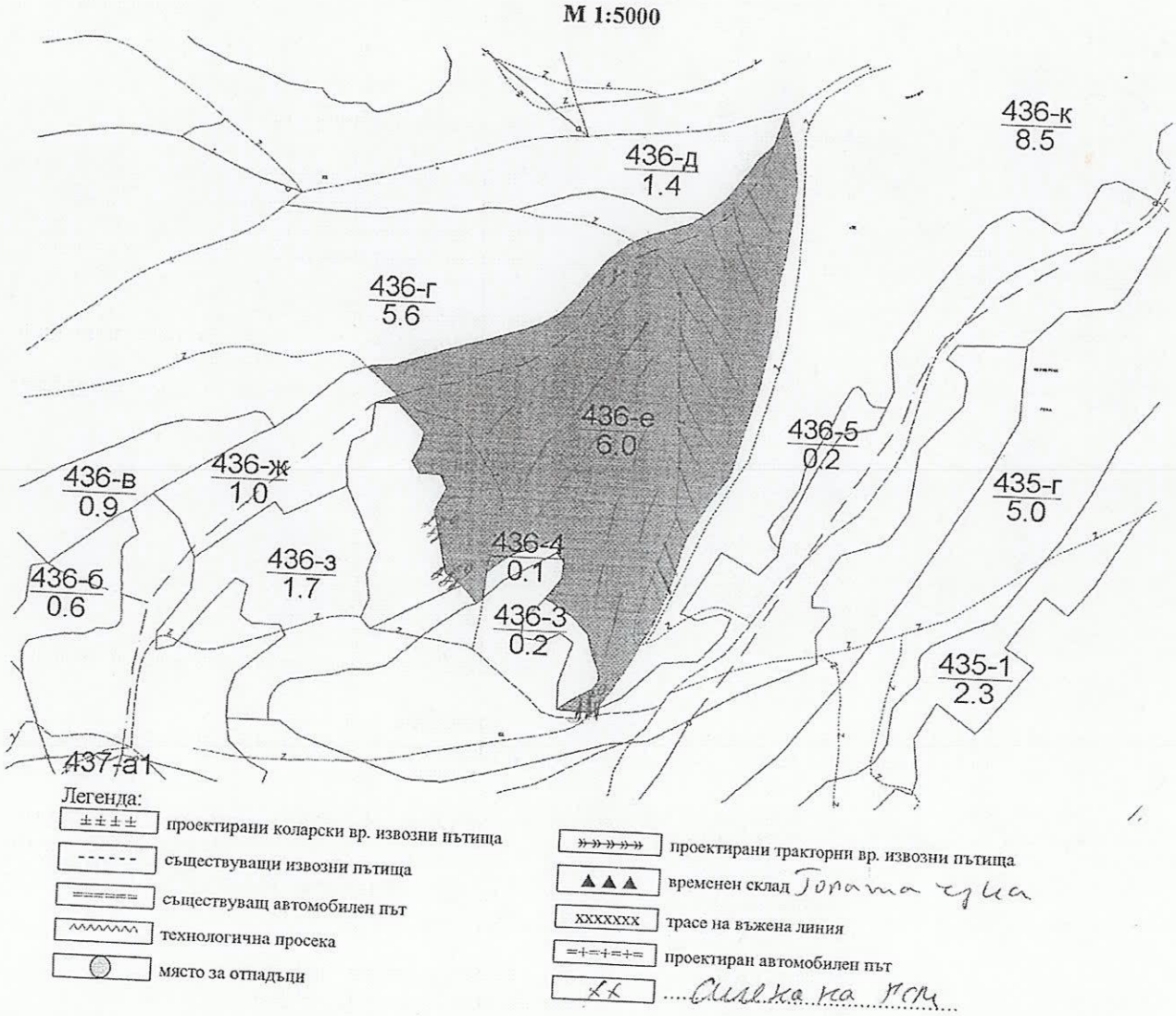

На схемата задължително се нанасят контурите на насаждението/имота, съществуващите и проектирани временни горски пътища, технологичните просеки, просеките за въжени линии, извозни пътища, временни складове както и връзката им със съществуващата автомобилна пътна мрежа

GISExplorer

II. Характеристика на насаждението

1.Вид на сечта Прореждане / интензивност 10 %

Втори вид сеч ..... / интензивност ..... %

2.Площ на подотдела 6.0 ха. Размер на сечището 4.0 ха.

3.Състав по план/програма 6.0, действителен .....

4.Запас на 1 ха: с клони 188 куб.м/ха, без клони 161 куб. м/ха.

5.Среден наклон на терена 21 градуса.

6.Очакван добив от маркираната дървесина 57 лежаща маса, куб.м.

дърв. вид / категория	бб				дърв. вид / категория	бб				дърв. вид / категория	бб			
едра	4				дребна	2				вършина	6			
средна	46				дърва	5				грамад	10			

7.Наличие и характеристика на подраста преди сечта (състав, възраст, средна височина, % на покритие)

.....

.....

8.Средно извозно разстояние 350 м.

9.Други характеристики на насаждението / *подчертава се вярното*/ – вододайна зона, горна граница на гората, скално-урвест терен с наклон над 30 °, защитна ивица на ЖП линия, защитна ивица край река, 200 м около хижа, техн. пр. борба с ерозия, Натура 2000, защитени територии, семепроизводствено н-я, ловностоп. територия, курортна гора, зелена зона, токовища, сватбовища, надлесни дървета, сервитути, защитени видове, описани в доклада за ГВКС, мъртва дървесина, биологично разнообразие и др.

.....

ГВКС: ГВКС-2

III. Технологични указания

1.Дървесината в насаждението да се добива при спазване на технологичната схема по т. I

2.Сечта ще се извършва с БМТ.

Кастренето на отсечените стъбла ще се извършва / *подчертава се вярното*/ - в сечище / на временен склад.

Разкройването на стъблата ще се извършва / *подчертава се вярното*/ - в сечище / на временен склад.

3.Извозът от сечището до временните складове ще се осъществява с / *подчертава се вярното*/ - животинска тяга / трактор на цели стъбла / дълги секции / къси секции / сортименти / с влачене по терена / изцяло натоварени.

Ще се използват техники и технологии, които да не нарушават земната повърхност.

Пресичането на водните течения ще става перпендикулярно, като се изградят помощни съоръжения (мостове, проходи и скари) / Няма да се пресичат водни течения./ *подчертава се вярното*/.

4.Проектирани нови горски автомобилни пътища съгласно Наредба 5 за строителството в горските територии без промяна на предназначението им: дължина .....м. широчина .....м.

5.Изграждане и ремонт на временни извозни горски пътища:

5.1 Тракторни – разстояние между тях ...м (не по-малко от 40 м), дължина ...м, широчина 4 м.

5.2 Коларски - разстояние между тях.....м (не по-малко от 40 м), дължина ...м, широчина... м

6.Просеки за въжени линии: ... бр.

допустимо разстояние между просеките ..... м., дължина ..... м., широчина ..... м.

7.Направа на технологични просеки .....бр.

допустимо разстояние между тях .....м., дължина .....м., широчина ..... м.

8.Изграждане на нови временни складове (бр., площ в ха)

Брой складове ...3... бр., площ 0.003 ха. Изграждането им ще става извън заливните зони на реките и пътното платно на горските пътища.

9.Мерки за опазване на оставащите на корен дървета, подраста, младиняка и почвата.

Дърветата, подлежащи на сеч, ще се повалят в посока, свободна от подраст, младиняк и стоящи дървета.

При извоза оставащите на корен дървета ще се опазват от нараняване.

10.Начини за почистване на сечището

Едновременно със сечта - разтърсване на вършината по дърветата

Няма да се допуска оставяне на остатъци от сечта на разстояние по-малко от 20 м от краищата на пътното платно на пътищата от РПМ, на горските пътища, и на разстояние, не по-малко от 5 м от краищата на останалите автомобилни пътища, както и да не попадат във водните течения.

11.Други указания:

Извозената на временните складове дървесина ще се окачествява, кубира, надписва и складира на лонгони без да се допира до стоящи дървета. Технологичната такава и дървата за огрев ще се подреждат на фигури.

Зареждането с ГСМ ще става само на определените за целта места. Всички горивосмазочни и битови отпадъци ежедневно ще се събират, изнасят извън горските територии и изхвърлят на определените за това места.

12.Всички операции по подготвителните и основните работи ще се извършват съгласно изискванията на Правилника за здравословни и безопасни условия на труд в горите и правилата за противопожарна безопасност в горите. Обектите се оборудват с противопожарни средства съгласно Наредба № 8 от 11.05.2012 г.

ЗАПОЗНАТ с технологичния план: ...../попълва се след издаването на позволителното за сеч/

Лицето по чл. 108, ал. 2 от ЗГ, на което е издадено позволително за сеч № .....

.....

/ трите имена, подпис, дата /

№ и дата на удостоверението за упражняване на лесовъдска практика: .....

Образец по чл.53, ал. 6 от НСГ

Изготвил: Асан Кафеджиев - горски стражар
/име, фамилия/, подпис: .....
дата: 10.9.2019 г.,
№ и дата на удостоверението за упражняване на лесовъдска практика: 10068 / 22.11.2013 г.

Одобрил: инж. Димитър Китов - зам. директор,
/име, фамилия/, подпис: .....
дата: 10.9.2019 г.,
№ и дата на удостоверението за упражняване на лесовъдска практика: 3289 / 25.5.2011 г.

ТЕХНОЛОГИЧЕН ПЛАН № ....

За добив на дървесина от отдел **"436"** подотдел **"з"**
На ТП ДГС/ДЛС ТП ДГС Алабак */попълва се само за държавни гори/*
Община **Велинград**; Землище **с. Драгиново**;
имот с (кадастрален идентификатор/КВС) № ....., */попълва се само за недържавни гори/*

I. Схема за добива на дървесина от насаждението

М 1:5000

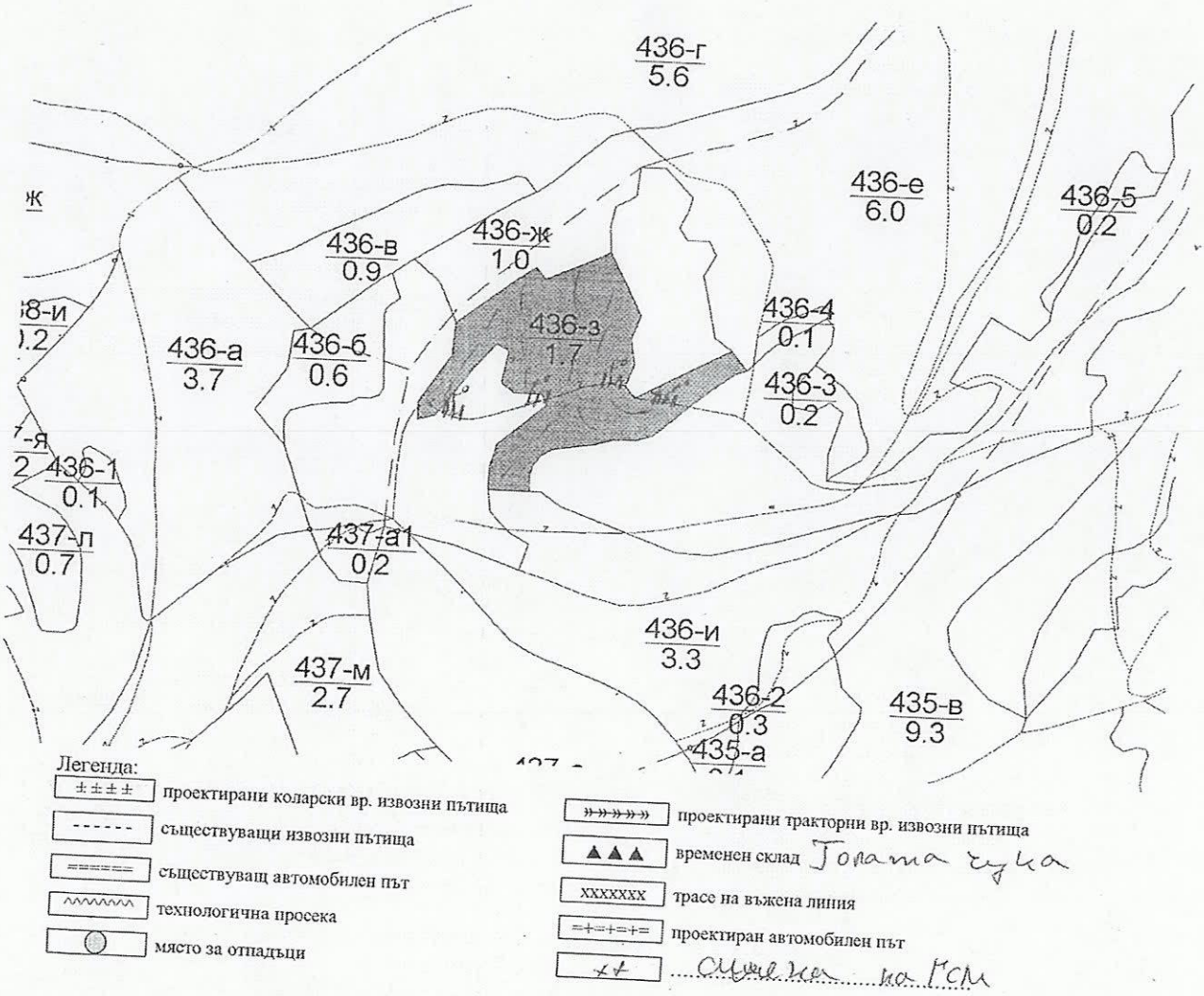

На схемата задължително се нанасят контурите на насаждението/имота, съществуващите и проектирани временни горски пътища, технологичните просеки, просеките за въжени линии, извозни пътища, временни складове както и връзката им със съществуващата автомобилна пътна мрежа

GISExplorer

II. Характеристика на насаждението

1.Вид на сечта ...Прореждане.../ интензивност 20...%

Втори вид сеч ...../ интензивност .....%

2.Площ на подотдела ...4.7.....ха. Размер на сечището..... ха.

3.Състав по план/програма ...66-10 Бдб-1....., действителен...06-10 Бдб.....

4.Запас на 1 ха: с клони...241.....куб.м/ха , без клони ...207.....куб. м/ха.

5.Среден наклон на терена ...15.....градуса.

6.Очакван добив от маркираната дървесина ...57.....лежаща маса, куб.м.

дърв. вид / категория	бб				дърв. вид / категория	бб				дърв. вид / категория	бб			
едра	2				дребна	2				вършина	6			
средна	48				дърва	5				отпад	10			

7.Наличие и характеристика на подраста преди сечта (състав, възраст, средна височина, % на покритие)

.....

.....

8.Средно извозно разстояние ...200.....м.

9.Други характеристики на насаждението / *подчертава се вярното*/ – вододайна зона, горна граница на гората, скално-урвест терен с наклон над 30 ^{0}, защитна ивица на ЖП линия, защитна ивица край река, 200 м около хижа, техн. пр. борба с ерозия, Натура 2000, защитени територии, семепроизводствено н-я, ловностоп. територия, курортна гора, зелена зона, токовища, сватбовища, надлесни дървета, сервитути, защитени видове, описани в доклада за ГВКС, мъртва дървесина, биологично разнообразие и др.

.....

ГВКС: ГВКС-2

III. Технологични указания

1.Дървесината в насаждението да се добива при спазване на технологичната схема по т. I

2.Сечта ще се извършва с БМТ.

Кастренето на отсечените стъбла ще се извършва / *подчертава се вярното*/ - в сечище / на временен склад.

Разкройването на стъблата ще се извършва / *подчертава се вярното*/ - в сечище / на временен склад.

3.Извозът от сечището до временните складове ще се осъществява с / *подчертава се вярното*/ - животинска тяга / трактор на цели стъбла / дълги секции / къси секции / сортименти / с влачене по терена / изцяло натоварени.

Ще се използват техники и технологии, които да не нарушават земната повърхност.

Пресичането на водните течения ще става перпендикулярно, като се изградят помощни съоръжения (мостове, проходи и скари) / Няма да се пресичат водни течения./ *подчертава се вярното*/.

4.Проектирани нови горски автомобилни пътища съгласно Наредба 5 за строителството в горските територии без промяна на предназначението им: дължина .....м. широчина .....м.

5.Изграждане и ремонт на временни извозни горски пътища:

5.1 Тракторни – разстояние между тях ...м (не по-малко от 40 м), дължина ...м, широчина 4 м.

5.2 Коларски - разстояние между тях.....м (не по-малко от 40 м), дължина .....м, широчина ... м

6.Просеки за въжени линии: ..... бр.

допустимо разстояние между просеките ..... м., дължина ..... м., широчина ..... м.

7.Направа на технологични просеки .....бр.

допустимо разстояние между тях .....м., дължина .....м., широчина ..... м.

8.Изграждане на нови временни складове (бр., площ в ха)

Брой складове ...1.... бр., площ ..0,04..ха. Изграждането им ще става извън заливните зони на реките и пътното платно на горските пътища.

9.Мерки за опазване на оставащите на корен дървета, подраста, младиняка и почвата.

Дърветата, подлежащи на сеч, ще се повалят в посока, свободна от подраст, младиняк и стоящи дървета.

При извоза оставащите на корен дървета ще се опазват от нараняване.

10.Начини за почистване на сечището

Едновременно със сечта, разтварене на въглищата по-дебелите трупи.

Няма да се допуска оставяне на остатъци от сечта на разстояние по-малко от 20 м от краищата на пътното платно на пътищата от РПМ, на горските пътища, и на разстояние, не по-малко от 5 м от краищата на останалите автомобилни пътища, както и да не попадат във водните течения.

11.Други указания:

Извозената на временните складове дървесина ще се окачествява, кубира, надписва и складира на лонгони без да се допира до стоящи дървета. Технологичната такава и дървата за огрев ще се подреждат на фигури. Зареждането с ГСМ ще става само на определените за целта места. Всички горивосмазочни и битови отпадъци ежедневно ще се събират, изнасят извън горските територии и изхвърлят на определените за това места.

12.Всички операции по подготвителните и основните работи ще се извършват съгласно изискванията на Правилника за здравословни и безопасни условия на труд в горите и правилата за противопожарна безопасност в горите. Обектите се оборудват с противопожарни средства съгласно Наредба № 8 от 11.05.2012 г.

ЗАПОЗНАТ с технологичния план: ...../попълва се след издаването на позволителното за сеч/

Лицето по чл. 108, ал. 2 от ЗГ, на което е издадено позволително за сеч № .....

.....

/ трите имена, подпис, дата /

№ и дата на удостоверението за упражняване на лесовъдска практика: .....

Образец по чл.53, ал. 6 от НСГ

Изготвил: Асан Кафеджиев - горски стражар
/име, фамилия/, подпис: .....
дата: 10.9.2019 г.,
№ и дата на удостоверението за упражняване на лесовъдска практика: 10068 / 22.11.2013 г.

Одобрил: инж. Димитър Китов - зам. директор,
/име, фамилия/, подпис: .....
дата: 10.9.2019 г.,
№ и дата на удостоверението за упражняване на лесовъдска практика: 3289 / 25.5.2011 г.

ТЕХНОЛОГИЧЕН ПЛАН № ....

За добив на дървесина от отдел **"436"** подотдел **"и"**
На ТП ДГС/ДЛС ТП ДГС Алабак */попълва се само за държавни гори/*
Община **Велинград**; Землище **с. Драгиново**;
имот с (кадастрален идентификатор/КВС) № ..... , */попълва се само за недържавни гори/*

I. Схема за добива на дървесина от насаждението

М 1:5000

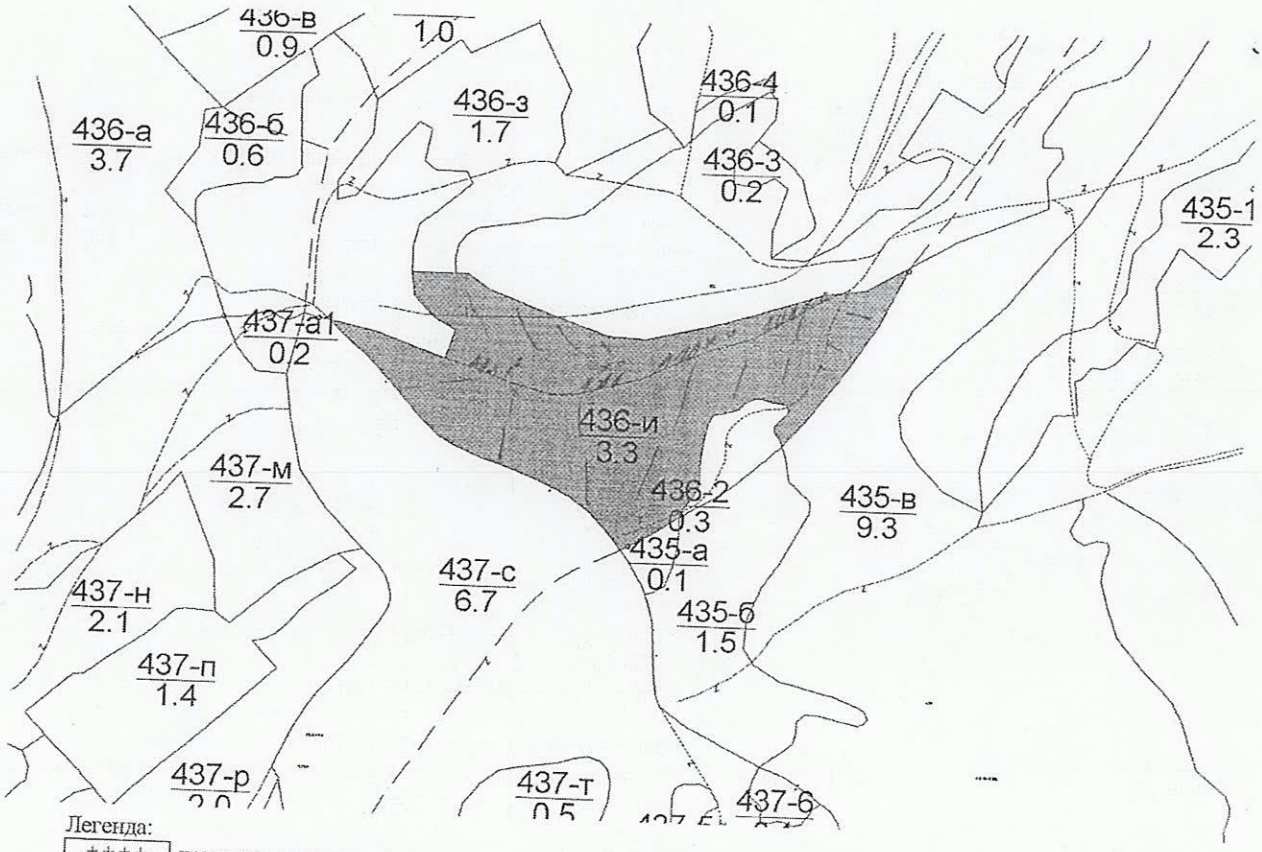

Легенда:

- проектирани коларски вр. извозни пътища
- съществуващи извозни пътища
- съществуващ автомобилен път
- технологична просека
- място за отпадъци
- проектирани тракторни вр. извозни пътища
- временен склад Горната къща
- трасе на въжена линия
- проектиран автомобилен път
- сечена ка ГСМ

На схемата задължително се нанасят контурите на насаждението/имота, съществуващите и проектирани временни горски пътища, технологичните просеки, просеките за въжени линии, извозни пътища, временни складове както и връзката им със съществуващата автомобилна пътна мрежа

GISExplorer

II. Характеристика на насаждението

1.Вид на сечта Прореждане / интензивност 15 %

Втори вид сеч ..... / интензивност .....%

2.Площ на подотдела 3.3 ха. Размер на сечището..... ха.

3.Състав по план/програма 55-8 3БКп-2, действителен 55-8 3БКп-2

4.Запас на 1 ха: с клони 215 куб.м/ха , без клони 189 куб. м/ха.

5.Среден наклон на терена 17 градуса.

6.Очакван добив от маркираната дървесина 52 лежаща маса, куб.м.

дърв. вид / категория	55	3БКп			дърв. вид / категория	55	3БКп			дърв. вид / категория	58	3БКп		
едра	3	1			дребна	1	–			вършина	5	–		
средна	38	–			дърва	4	–			отпад	9	1		

7.Наличие и характеристика на подраста преди сечта (състав, възраст, средна височина, % на покритие)

.....

.....

8.Средно извозно разстояние 200 м.

9.Други характеристики на насаждението / *подчертава се вярното!* – вододайна зона, горна граница на гората, скално-урвест терен с наклон над 30 °, защитна ивица на ЖП линия, защитна ивица край река, 200 м около хижа, техн. пр. борба с ерозия, Натура 2000, защитени територии, семепроизводствено н-я, ловностоп. територия, курортна гора, зелена зона, токовища, сватбовища, надлесни дървета, сервитути, защитени видове, описани в доклада за ГВКС, мъртва дървесина, биологично разнообразие и др.

.....

ГВКС: ПВис-1

III. Технологични указания

1.Дървесината в насаждението да се добива при спазване на технологичната схема по т. I

2.Сечта ще се извършва с БМТ.

Кастренето на отсечените стъбла ще се извършва / *подчертава се вярното!* - в сечище / на временен склад.

Разкройването на стъблата ще се извършва / *подчертава се вярното!* - в сечище / на временен склад.

3.Извозът от сечището до временните складове ще се осъществява с / *подчертава се вярното!* - животинска тяга / трактор на цели стъбла / дълги секции / къси секции / сортименти / с влачене по терена / изцяло натоварени.

Ще се използват техники и технологии, които да не нарушават земната повърхност.

Пресичането на водните течения ще става перпендикулярно, като се изградят помощни съоръжения (мостове, проходи и скари) / Няма да се пресичат водни течения / *подчертава се вярното!* .

4.Проектирани нови горски автомобилни пътища съгласно Наредба 5 за строителството в горските територии без промяна на предназначението им: дължина ..... м. широчина ..... м.

5.Изграждане и ремонт на временни извозни горски пътища:

5.1 Тракторни – разстояние между тях ..... м (не по-малко от 40 м), дължина ..... м, широчина 4 м.

5.2 Коларски - разстояние между тях ..... м (не по-малко от 40 м), дължина ..... м, широчина ... м

6.Просеки за въжени линии: ..... бр.

допустимо разстояние между просеките ..... м., дължина ..... м., широчина ..... м.

7.Направа на технологични просеки .....бр.

допустимо разстояние между тях .....м., дължина .....м., широчина ..... м.

8.Изграждане на нови временни складове (бр., площ в ха)

Брой складове 1 бр., площ 0,004 ха. Изграждането им ще става извън заливните зони на реките и пътното платно на горските пътища.

9.Мерки за опазване на оставащите на корен дървета, подраста, младиняка и почвата.

Дърветата, подлежащи на сеч, ще се повалят в посока, свободна от подраст, младиняк и стоящи дървета.

При извоза оставащите на корен дървета ще се опазват от нараняване.

10.Начини за почистване на сечището

Едновременно със сечта, събиране на клонки.

Няма да се допуска оставяне на остатъци от сечта на разстояние по-малко от 20 м от краищата на пътното платно на пътищата от РПМ, на горските пътища, и на разстояние, не по-малко от 5 м от краищата на останалите автомобилни пътища, както и да не попадат във водните течения.

11.Други указания:

Извозената на временните складове дървесина ще се окачествява, кубира, надписва и складира на лонгони без да се допира до стоящи дървета. Технологичната такава и дървата за огрев ще се подреждат на фигури. Зареждането с ГСМ ще става само на определените за целта места. Всички горивосмазочни и битови отпадъци ежедневно ще се събират, изнасят извън горските територии и изхвърлят на определените за това места.

12.Всички операции по подготвителните и основните работи ще се извършват съгласно изискванията на Правилника за здравословни и безопасни условия на труд в горите и правилата за противопожарна безопасност в горите. Обектите се оборудват с противопожарни средства съгласно Наредба № 8 от 11.05.2012 г.

ЗАПОЗНАТ с технологичния план: ...../попълва се след издаването на позволителното за сеч/

Лицето по чл. 108, ал. 2 от ЗГ, на което е издадено позволително за сеч № .....

.....

/ трите имена, подпис, дата /

№ и дата на удостоверението за упражняване на лесовъдска практика: .....

Образец по чл.53, ал. 6 от НСГ

Изготвил: Асан Кафеджиев
/име, фамилия/, подпис: .....
дата: 29.7.2019 г.,
№ и дата на удостоверението за упражняване на лесовъдска практика: 10068 / 22.11.2013 г.

Одобрил: инж. Димитър Китов
/име, фамилия/, подпис: .....
дата: 29.7.2019 г.,
№ и дата на удостоверението за упражняване на лесовъдска практика: 3289 / 25.5.2011 г.

ТЕХНОЛОГИЧЕН ПЛАН № ....

За добив на дървесина от отдел **"441"** подотдел **"д"**
На ТП ДГС/ДЛС ТП ДГС Алабак */попълва се само за държавни гори/*
Община **Велинград**; Землище **с. Драгиново**;
имот с (кадастрален идентификатор/КВС) № ..... , */попълва се само за недържавни гори/*

I. Схема за добива на дървесина от насаждението

М 1:10000

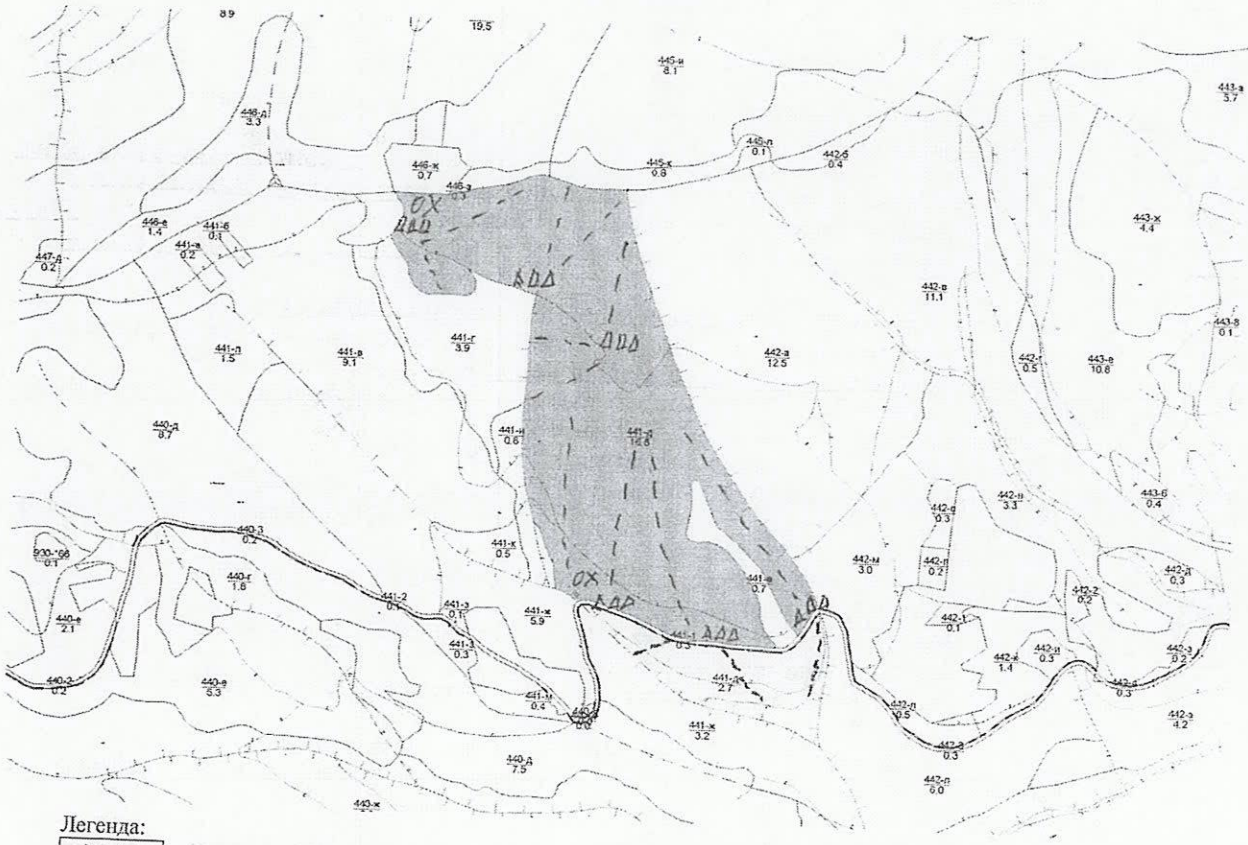

Легенда:

- ± ± ± ± — проектирани коларски вр. извозни пътища
- ------ — съществуващи извозни пътища
- ═══ — съществуващ автомобилен път
- ^^^^^^ — технологична просека
- ○ — място за отпадъци
- »»»»»» — проектирани тракторни вр. извозни пътища
- ▲▲▲ — временен склад Ситни дол
- XXXXXXX — трасе на въжена линия
- =+=+=+= — проектиран автомобилен път
- X — Място за сняна на ГСМ

На схемата задължително се нанасят контурите на насаждението/имота, съществуващите и проектирани временни горски пътища, технологичните просеки, просеките за въжени линии, извозни пътища, временни складове както и връзката им със съществуващата автомобилна пътна мрежа

GISExplorer

II. Характеристика на насаждението

1.Вид на сечта ...Пробирка.../ интензивност 15...%

Втори вид сеч ...../ интензивност .....%

2.Площ на подотдела 19,3...ха. Размер на сечището 19,3.....ха.

3.Състав по план/програма 8.Бор 7/2.б-2/3дб-1 действителен 8.Б->/2.б-2/3дб-1

4.Запас на 1 ха: с клони 88-139/2.б-53 куб.м/ха , без клони 88-166/2.б-47

5.Среден наклон на терена ..25.....градуса.

6.Очакван добив от маркираната дървесина ....522.....лежаща маса, куб.м.

дърв. вид / категория	8.б	2.б	3дг		дърв. вид / категория	8.б	2.б	3дг		дърв. вид / категория	8.б	2.б	3дг	
едра	31	2	-		дребна	11	13	-		върхина	17	6	-	
средна	303	114	4		дърва	33	11	-		Отпад	71	29	1	

7.Наличие и характеристика на подраста преди сечта (състав, възраст, средна височина, % на покритие)

.....

.....

8.Средно извозно разстояние ..700.....м.

9.Други характеристики на насаждението / *подчертава се вярното*/ – вододайна зона, горна граница на гората, скално-урвест терен с наклон над 30 ^{0}, защитна ивица на ЖП линия, защитна ивица край река, 200 м около хижа, техн. пр. борба с ерозия, Натура 2000, защитени територии, семепроизводствено н-я, ловностоп. територия, курортна гора, зелена зона, токовища, сватбовища, надлесни дървета, сервитути, защитени видове, описани в доклада за ГВКС, мъртва дървесина, биологично разнообразие и др.

.....

ГВКС: .....ГВКС-1.....

III. Технологични указания

1.Дървесината в насаждението да се добива при спазване на технологичната схема по т. I

2.Сечта ще се извършва с БМТ.

Кастренето на отсечените стъбла ще се извършва / *подчертава се вярното*/ - в сечище / на временен склад.

Разкройването на стъблата ще се извършва / *подчертава се вярното*/ - в сечище / на временен склад.

3.Извозът от сечището до временните складове ще се осъществява с / *подчертава се вярното*/ - животинска тяга / трактор на цели стъбла / дълги секции / къси секции / сортименти / с влачене по терена / изцяло натоварени.

Ще се използват техники и технологии, които да не нарушават земната повърхност.

Пресичането на водните течения ще става перпендикулярно, като се изградят помощни съоръжения (мостове, проходи и скари) / Няма да се пресичат водни течения./ *подчертава се вярното*/.

4.Проектирани нови горски автомобилни пътища съгласно Наредба 5 за строителството в горските територии без промяна на предназначението им: дължина .....м. широчина .....м.

5.Изграждане и ремонт на временни извозни горски пътища:

5.1 Тракторни – разстояние между тях ...м (не по-малко от 40 м), дължина...м, широчина 4 м.

5.2 Коларски - разстояние между тях.....м (не по-малко от 40 м), дължина .....м, широчина ... м

6.Просеки за въжени линии: ..... бр.

допустимо разстояние между просеките ..... м., дължина ..... м., широчина ..... м.

7.Направа на технологични просеки .....бр.

допустимо разстояние между тях .....м., дължина .....м., широчина ..... м.

8.Изграждане на нови временни складове (бр., площ в ха)

Брой складове ..6.... бр., площ 0,01.....ха. Изграждането им ще става извън заливните зони на реките и пътното платно на горските пътища.

9.Мерки за опазване на оставащите на корен дървета, подраста, младиняка и почвата.

Дърветата, подлежащи на сеч, ще се повалят в посока, свободна от подраст, младиняк и стоящи дървета.

При извоза оставащите на корен дървета ще се опазват от нараняване.

10.Начини за почистване на сечището

...Разхвърляне на вършината по цялата площ.....

Нямя да се допуска оставяне на остатъци от сечта на разстояние по-малко от 20 м от краищата на пътното платно на пътищата от РПМ, на горските пътища, и на разстояние, не по-малко от 5 м от краищата на останалите автомобилни пътища, както и да не попадат във водните течения.

11.Други указания:

Извозената на временните складове дървесина ще се окачествява, кубира, надписва и складира на лонгони без да се допира до стоящи дървета. Технологичната такава и дървата за огрев ще се подреждат на фигури. Зареждането с ГСМ ще става само на определените за целта места. Всички горивосмазочни и битови отпадъци ежедневно ще се събират, изнасят извън горските територии и изхвърлят на определените за това места.

12.Всички операции по подготвителните и основните работи ще се извършват съгласно изискванията на Правилника за здравословни и безопасни условия на труд в горите и правилата за противопожарна безопасност в горите. Обектите се оборудват с противопожарни средства съгласно Наредба № 8 от 11.05.2012 г.

ЗАПОЗНАТ с технологичния план: ...../попълва се след издаването на позволителното за сеч/

Лицето по чл. 108, ал. 2 от ЗГ, на което е издадено позволително за сеч № .....

.....

/ трите имена, подпис, дата /

№ и дата на удостоверението за упражняване на лесовъдска практика: .....

Образец по чл.53, ал. 6 от НСГ

Изготвил: Асан Кафеджиев
/име, фамилия/, подпис: .....
дата: 29.7.2019 г.,
№ и дата на удостоверението за упражняване на лесовъдска практика: 10068 / 22.11.2013 г.

Одобрил: инж. Димитър Китов
/име, фамилия/, подпис: .....
дата: 29.7.2019 г.,
№ и дата на удостоверението за упражняване на лесовъдска практика: 3289 / 25.5.2011 г.

ТЕХНОЛОГИЧЕН ПЛАН № ....

За добив на дървесина от отдел **"442"** подотдел **"л"**
На ТП ДГС/ДЛС ТП ДГС Алабак */попълва се само за държавни гори/*
Община **Велинград**; Землище **с. Драгиново**;
имот с (кадастрален идентификатор/КВС) № ..... , */попълва се само за недържавни гори/*

I. Схема за добива на дървесина от насаждението

М 1:10000

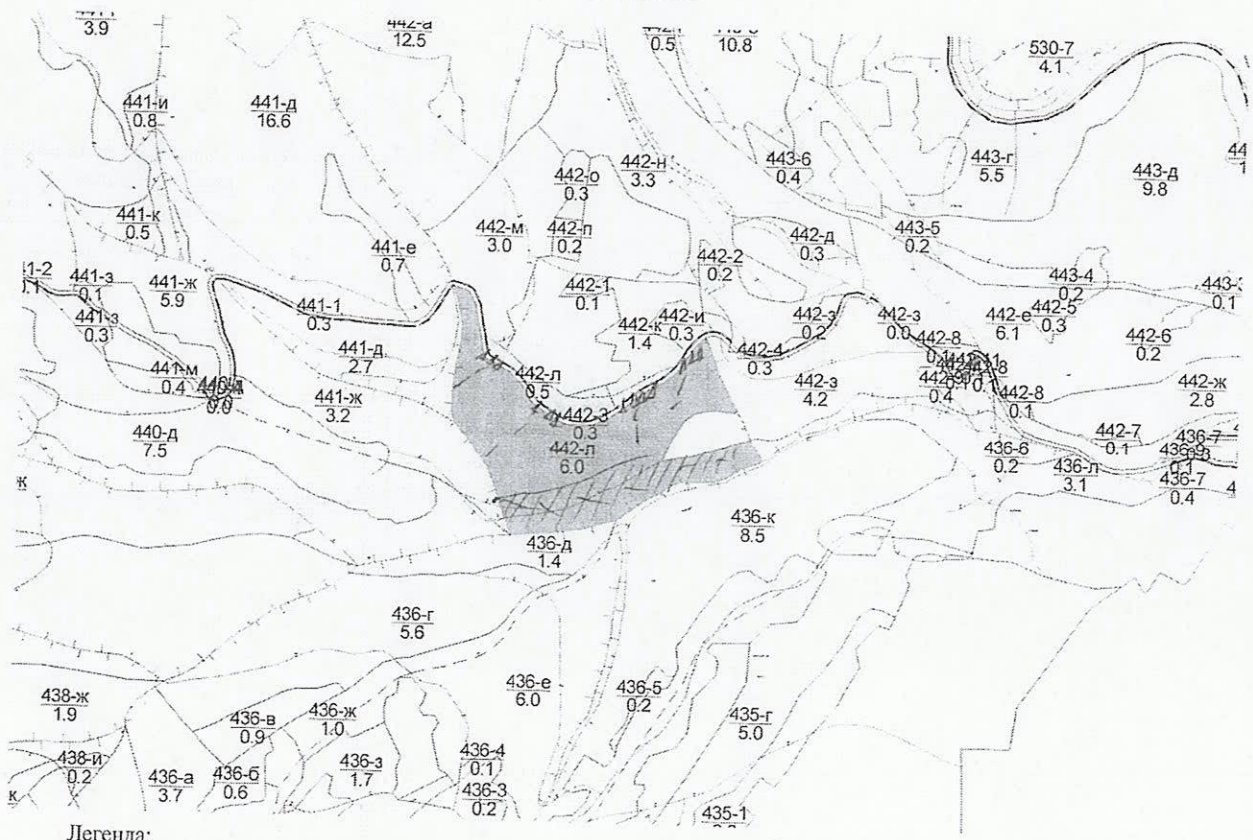

Легенда:

- ±±±± проектирани коларски вр. извозни пътища
- ------ съществуващи извозни пътища
- ═══ съществуващ автомобилен път
- ^^^^^^ технологична просека
- ○ място за отпадъци
- »»»»»» проектирани тракторни вр. извозни пътища
- ▲▲▲ временен склад Сечки дор
- xxxxxxx трасе на въжена линия
- =+=+=+= проектиран автомобилен път
- ✕✕✕ ...място за сечка дърва

На схемата задължително се нанасят контурите на насаждението/имота, съществуващите и проектирани временни горски пътища, технологичните просеки, просеките за въжени линии, извозни пътища, временни складове както и връзката им със съществуващата автомобилна пътна мрежа

GISExplorer

II. Характеристика на насаждението

1.Вид на сечта Прореждане / интензивност 15 %

Втори вид сеч ..... / интензивност ..... %

2.Площ на подотдела 6.5 ха. Размер на сечището 5.0 ха.

3.Състав по план/програма 28-9бб-1 зд, действителен 28-9бб-1 3Пп-7бб

4.Запас на 1 ха: с клони 139 куб.м/ха, без клони 176 куб. м/ха.

5.Среден наклон на терена 27 градуса.

6.Очакван добив от маркираната дървесина 134 лежаща маса, куб.м.

дърв. вид / категория	бб	гб	3Пп		дърв. вид / категория	бб	гб	3Пп		дърв. вид / категория	бб	гб	3Пп	
едра	—		1		дребна	—	8			върхина	—	6	—	
средна	3	103	6		дърва	—	13			отпад	1	27	2	

7.Наличие и характеристика на подраста преди сечта (състав, възраст, средна височина, % на покритие)

.....

.....

8.Средно извозно разстояние 350 м.

9.Други характеристики на насаждението */ подчертава се вярното/* – вододайна зона, горна граница на гората, скално-урвест терен с наклон над 30 °, защитна ивица на ЖП линия, защитна ивица край река, 200 м около хижа, техн. пр. борба с ерозия, Натура 2000, защитени територии, семепроизводствено н-я, ловностоп. територия, курортна гора, зелена зона, токовища, сватбовища, надлесни дървета, сервитути, защитени видове, описани в доклада за ГВКС, мъртва дървесина, биологично разнообразие и др.

.....

ГВКС: ГВКС-1

III. Технологични указания

1.Дървесината в насаждението да се добива при спазване на технологичната схема по т. I

2.Сечта ще се извършва с БМТ.

Кастренето на отсечените стъбла ще се извършва */ подчертава се вярното/* - в сечище / на временен склад.

Разкройването на стъблата ще се извършва */ подчертави се вярното/* - в сечище / на временен склад.

3.Извозът от сечището до временните складове ще се осъществява с */ подчертава се вярното/* - животинска тяга / трактор на цели стъбла / дълги секции / къси секции / сортименти / с влачене по терена / изцяло натоварени.

Ще се използват техники и технологии, които да не нарушават земната повърхност.

Пресичането на водните течения ще става перпендикулярно, като се изградят помощни съоръжения (мостове, проходи и скари) / Няма да се пресичат водни течения./ *подчертава се вярното/* .

4.Проектирани нови горски автомобилни пътища съгласно Наредба 5 за строителството в горските територии без промяна на предназначението им: дължина ..... м. широчина ..... м.

5.Изграждане и ремонт на временни извозни горски пътища:

5.1 Тракторни – разстояние между тях ... м (не по-малко от 40 м), дължина ... м, широчина 4 м.

5.2 Коларски - разстояние между тях ..... м (не по-малко от 40 м), дължина ... м, широчина ... м

6.Просеки за въжени линии: ..... бр.

допустимо разстояние между просеките ..... м., дължина ..... м., широчина ..... м.

7.Направа на технологични просеки .....бр.

допустимо разстояние между тях ..... м., дължина ..... м., широчина ..... м.

8.Изграждане на нови временни складове (бр., площ в ха)

Брой складове 4 бр., площ 0,003 ха. Изграждането им ще става извън заливните зони на реките и пътното платно на горските пътища.

9.Мерки за опазване на оставащите на корен дървета, подраста, младиняка и почвата.

Дърветата, подлежащи на сеч, ще се повалят в посока, свободна от подраст, младиняк и стоящи дървета.

При извоза оставащите на корен дървета ще се опазват от нараняване.

10.Начини за почистване на сечището

Разтребване на вършината по-голямата част

Няма да се допуска оставяне на остатъци от сечта на разстояние по-малко от 20 м от краищата на пътното платно на пътищата от РПМ, на горските пътища, и на разстояние, не по-малко от 5 м от краищата на останалите автомобилни пътища, както и да не попадат във водните течения.

11.Други указания:

Извозената на временните складове дървесина ще се окачествява, кубира, надписва и складира на лонгони без да се допира до стоящи дървета. Технологичната такава и дървата за огрев ще се подреждат на фигури.

Зареждането с ГСМ ще става само на определените за целта места. Всички горивосмазочни и битови отпадъци ежедневно ще се събират, изнасят извън горските територии и изхвърлят на определените за това места.

12.Всички операции по подготвителните и основните работи ще се извършват съгласно изискванията на Правилника за здравословни и безопасни условия на труд в горите и правилата за противопожарна безопасност в горите. Обектите се оборудват с противопожарни средства съгласно Наредба № 8 от 11.05.2012 г.

ЗАПОЗНАТ с технологичния план: ...../попълва се след издаването на позволителното за сеч/

Лицето по чл. 108, ал. 2 от ЗГ, на което е издадено позволително за сеч № .....

.....

/ трите имена, подпис, дата /

№ и дата на удостоверението за упражняване на лесовъдска практика: .....

Образец по чл.53, ал. 6 от НСГ

Изготвил: Асан Кафеджиев
/име, фамилия/, подпис: .....
дата: 29.7.2019 г.,
№ и дата на удостоверението за упражняване на лесовъдска практика: 10068 / 22.11.2013 г.

Одобрил: инж. Димитър Китов
/име, фамилия/, подпис: .....
дата: 29.7.2019 г.,
№ и дата на удостоверението за упражняване на лесовъдска практика: 3289 / 25.5.2011 г.

ТЕХНОЛОГИЧЕН ПЛАН № ....

За добив на дървесина от отдел **"442"** подотдел **"м"**
На ТП ДГС/ДЛС ТП ДГС Алабак */попълва се само за държавни гори/*
Община **Велинград**; Землище **с. Драгиново**;
имот с (кадастрален идентификатор/КВС) № ..... , */попълва се само за недържавни гори/*

I. Схема за добива на дървесина от насаждението

М 1:10000

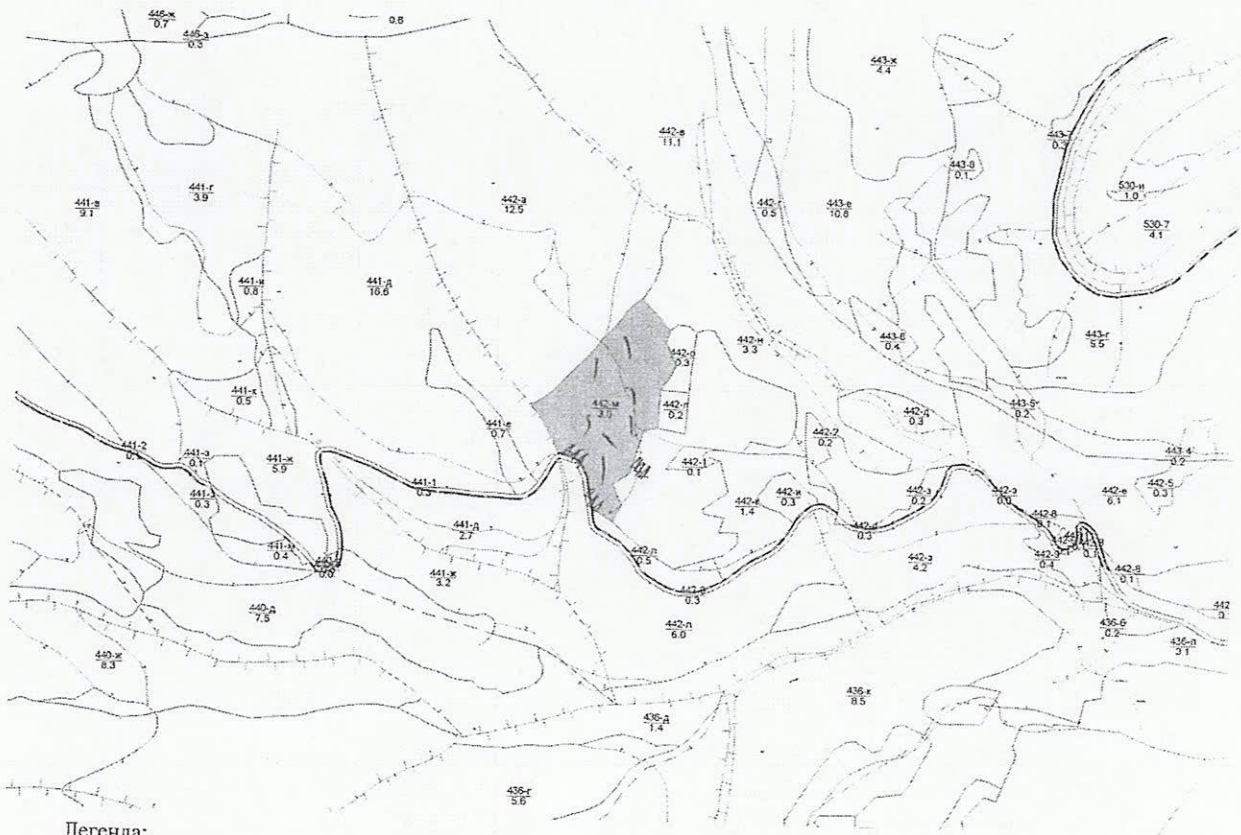

Легенда:

- ± ± ± ± проектирани коларски вр. извозни пътища
- ------ съществуващи извозни пътища
- ═══ съществуващ автомобилен път
- ^^^^^^^ технологична просека
- ○ място за отпадъци
- »»»»»» проектирани тракторни вр. извозни пътища
- ▲▲▲ временен склад Ситки дол
- XXXXXXX трасе на въжена линия
- =+=+=+= проектиран автомобилен път
- ХХХ Местоза алюка на ГСМ

На схемата задължително се нанасят контурите на насаждението/имота, съществуващите и проектирани временни горски пътища, технологичните просеки, просеките за въжени линии, извозни пътища, временни складове както и връзката им със съществуващата автомобилна пътна мрежа

GISExplorer

II. Характеристика на насаждението

1.Вид на сечта Прореждане / интензивност 15 %
Втори вид сеч ..... / интензивност .....%
2.Площ на подотдела 3.0 ха. Размер на сечището 3.0 ха.
3.Състав по план/програма 55-8; 75-1 Зап-1, действителен 55-8 ГП-1 Зап-1
4.Запас на 1 ха: с клони 183 куб.м/ха , без клони 160 куб. м/ха.
5.Среден наклон на терена 17 градуса.
6.Очакван добив от маркираната дървесина 27 лежаща маса, куб.м.

дърв. вид / категория	55	75			дърв. вид / категория	55	75			дърв. вид / категория	55	75		
едра	-	-			дребна	-	-			върша	1	-		
средна	23	2			дърва	2	-			отпад	6	-		

7.Наличие и характеристика на подраста преди сечта (състав, възраст, средна височина, % на покритие)
.....
.....

8.Средно извозно разстояние 300 м.

9.Други характеристики на насаждението */ подчертава се вярното/* – вододайна зона, горна граница на гората, скално-урвест терен с наклон над 30 °, защитна ивица на ЖП линия, защитна ивица край река, 200 м около хижа, техн. пр. борба с ерозия, Натура 2000, защитени територии, семепроизводствено н-я, ловностоп. територия, курортна гора, зелена зона, токовища, сватбовища, надлесни дървета, сервитути, защитени видове, описани в доклада за ГВКС, мъртва дървесина, биологично разнообразие и др.
.....
ГВКС: ГВКС-1

III. Технологични указания

1.Дървесината в насаждението да се добива при спазване на технологичната схема по т. I
2.Сечта ще се извършва с БМТ.
Кастренето на отсечените стъбла ще се извършва */ подчертава се вярното/* - в сечище / на временен склад.
Разкройването на стъблата ще се извършва */ подчертави се вярното/* - в сечище / на временен склад.
3.Извозът от сечището до временните складове ще се осъществява с */ подчертава се вярното/* - животинска тяга / трактор на цели стъбла / дълги секции / къси секции / сортименти / с влачене по терена / изцяло натоварени.
Ще се използват техники и технологии, които да не нарушават земната повърхност.
Пресичането на водните течения ще става перпендикулярно, като се изградят помощни съоръжения (мостове, проходи и скари) / Няма да се пресичат водни течения./ *подчертава се вярното/*.
4.Проектирани нови горски автомобилни пътища съгласно Наредба 5 за строителството в горските територии без промяна на предназначението им: дължина .....м. широчина .....м.
5.Изграждане и ремонт на временни извозни горски пътища:
5.1 Тракторни – разстояние между тях ...м (не по-малко от 40 м), дължина...м, широчина 4 м.
5.2 Коларски - разстояние между тях.....м (не по-малко от 40 м), дължина .....м, широчина ... м
6.Просеки за въжени линии: ..... бр.
допустимо разстояние между просеките ..... м., дължина ..... м., широчина ..... м.
7.Направа на технологични просеки .....бр.
допустимо разстояние между тях .....м., дължина .....м., широчина ..... м.
8.Изграждане на нови временни складове (бр., площ в ха)
Брой складове 3 бр., площ 0003 ха. Изграждането им ще става извън заливните зони на реките и пътното платно на горските пътища.
9.Мерки за опазване на оставащите на корен дървета, подраста, младиняка и почвата.
Дърветата, подлежащи на сеч, ще се повалят в посока, свободна от подраст, младиняк и стоящи дървета.
При извоза оставащите на корен дървета ще се опазват от наранаване.
10.Начини за почистване на сечището
Разхвърлянето на вършката по-голямата част
Няма да се допуска оставяне на остатъци от сечта на разстояние по-малко от 20 м от краищата на пътното платно на пътищата от РПМ, на горските пътища, и на разстояние, не по-малко от 5 м от краищата на останалите автомобилни пътища, както и да не попадат във водните течения.
11.Други указания:
Извозената на временните складове дървесина ще се окачествява, кубира, надписва и складира на лонгони без да се допира до стоящи дървета. Технологичната такава и дървата за огрев ще се подреждат на фигури.
Зареждането с ГСМ ще става само на определените за целта места. Всички горивосмазочни и битови отпадъци ежедневно ще се събират, изнасят извън горските територии и изхвърлят на определените за това места.
12.Всички операции по подготвителните и основните работи ще се извършват съгласно изискванията на Правилника за здравословни и безопасни условия на труд в горите и правилата за противопожарна безопасност в горите. Обектите се оборудват с противопожарни средства съгласно Наредба № 8 от 11.05.2012 г.

ЗАПОЗНАТ с технологичния план: ...../попълва се след издаването на позволителното за сеч/
Лицето по чл. 108, ал. 2 от ЗГ, на което е издадено позволително за сеч № .....
.....
/ трите имена, подпис, дата /
№ и дата на удостоверението за упражняване на лесовъдска практика: .....

Изготвил: Борислав Ангелов
/име, фамилия/ подпис
дата: 20.08.19
№ и дата на удостоверението за упражняване на лесовъдска практика: 79 35 2.10.012

Одобрил: ...
инж. Димитър Китов – зам.директор
/име, фамилия/ подпис
дата: 19.11.09 г.,
№ и дата на удостоверението за упражняване на лесовъдска практика: 3289/25.05.2011 г.

Образец по чл. 53, ал. 3 от НСГ

ТЕХНОЛОГИЧЕН ПЛАН № ....

За добив на дървесина от отдел 345 подотдел Г
На ТП ДГС АЛАБАК /попълва се само за държавни гори/
Община Велинград; Землище Велинград
имот с (кадастрален идентификатор/КВС) №: ...../попълва се само за недържавни гори/

I. Схема за добива на дървесина от насаждението

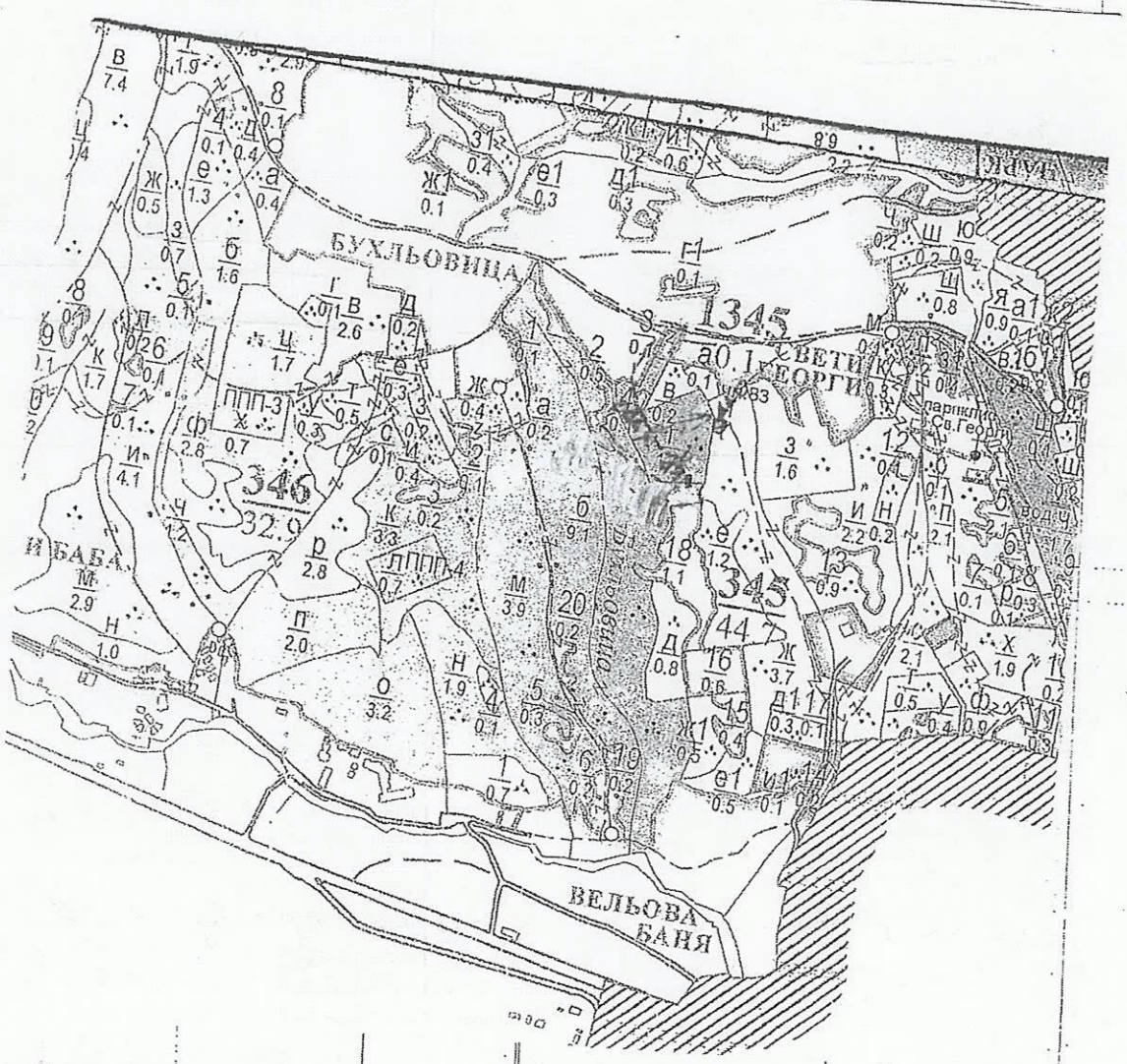

Легенда:

- проектирани коларски вр. извозни пътища
- съществуващ извозни пътища
- съществуващ автомобилен път
- технологична просека
- насаждение
- О място за отпадъци
- проектирани тракторни вр. извозни пътища
- временен склад Бухловица
- трасе на въжена линия
- проектиран автомобилен път
- немаркирана част
- Х място за смяна на ГСМ

На схемата задължително се нанасят контурите на насаждението/имота, съществуващите и проектирани временни горски пътища, технологичните пробеци, просеки

II. Характеристика на насаждението

1.Вид на сечта пробирка / интензивност 20 %

Втори вид сеч ..... /интензивност .....%

2.Площ на подотдела ....1.7.... ха. Размер на сечището....1.7.... ха.

3.Състав по план/програма 7Д8Б3, действителен 7Д8Б3

4.Запас на 1 ха: с клони....335....куб.м/ха, без клони ..297.....куб. м/ха

5.Среден наклон на терена ...11.....градуса

6.Очакван добив от маркираната дървесина .....50.....лежаща маса, куб.м.

дърв. вид / категория	1 бр	8 бр			дърв. вид / категория	1 бр	8 б			дърв. вид / категория	1 бр	8 б		
едра	8	8			дребна	1				вършина				
средна	12	8			дърва	7	7			отпад	5	4		

7.Наличие и характеристика на подраста преди сечта (състав, възраст, средна височина, % на покритие)

.....

.....

8.Средно извозно разстояние ....100.....м.

9.Други характеристики на насаждението / *подчертава се вярното*/ – вододайна зона, горна граница на гората, скално-урвест терен с наклон над 30 °, защитна ивица на ЖП линия, защитна ивица край река, 200 м около хижа, техн. пр. борба с ерозия, Натура 2000, защитени територии, семепроизводствено н-я, ловностоп. територия, курортна гора, зелена зона, токовища, сватбовища, надлесни дървета, сервитути, защитени видове, описани в доклада за ГВКС, мъртва дървесина, биологично разнообразие и др.

.....

ГВКС: ВКС - 2

III. Технологични указания

1.Дървесината в насаждението да се добива при спазване на технологичната схема по т. I

2.Сечта ще се извършва с БМТ.

Кастренето на отсечените стъбла ще се извършва / *подчертава се вярното*/ - в сечище / на временен склад.

Разкрояването на стъблата ще се извършва / *подчертави се вярното*/ - в сечище / на временен склад.

3.Извозът от сечището до временните складове ще се осъществява с / *подчертава се вярното*/ - животинска тяга / трактор на цели стъбла / дълги секции / къси секции / сортименти / с влачене по терена / изцяло натоварени.

Ще се използват техники и технологии, които да не нарушават земната повърхност.

Пресичането на водните течения ще става перпендикулярно, като се изградят помощни съоръжения (мостове, проходи и скари) / Няма да се пресичат водни течения./ *подчертава се вярното*/.

4.Проектирани нови горски автомобилни пътища съгласно Наредба 5 за строителството в горските територии без промяна на предназначението им: дължина .....м. широчина .....м.

5.Изграждане и ремонт на временни извозни горски пътища:

5.1 Тракторни – разстояние между тях ...м (не по-малко от 40 м), дължина...м, широчина 4 м.

5.2 Коларски - разстояние между тях.....м (не по-малко от 40 м), дължина .....м, широчина ... м

6.Просеки за въжени линии: ..... бр.

допустимо разстояние между просеките ..... м., дължина ..... м., широчина ..... м.

7.Направа на технологични просеки .....бр.

допустимо разстояние между тях .....м., дължина .....м., широчина ..... м.

8.Изграждане на нови временни складове (бр., площ в ха)

Брой складове ..... бр., площ .....ха. Изграждането им ще става извън заливните зони на реките и пътното платно на горските пътища.

9.Мерки за опазване на оставащите на корен дървета, подраста, младиняка и почвата.

Дърветата, подлежащи на сеч, ще се повалят в посока, свободна от подраст, младиняк и стоящи дървета. При извоза оставащите на корен дървета ще се опазват от нараняване.

10.Начини за почистване на сечището

.....събиране отпад на купчини сечищните складове

Няма да се допуска оставяне на остатъци от сечта на разстояние по-малко от 20 м от крайщата на пътното платно на пътищата от РПМ, на горските пътища, и на разстояние, не по-малко от 5 м от крайщата на останалите автомобилни пътища, както и да не попадат във водните течения.

11.Други указания:

Извозената на временните складове дървесина ще се окачествява, кубира, надписва и складира на лонгони без да се допира до стоящи дървета. Технологичната такава и дървата за огрев ще се подреждат на фигури. Зареждането с ГСМ ще става само на определените за целта места. Всички горивосмазочни и битови отпадъци ежедневно ще се събират, изнасят извън горските територии и изхвърлят на определените за това места.

12.Всички операции по подготвителните и основните работи ще се извършват съгласно изискванията на Правилника за здравословни и безопасни условия на труд в горите и правилата за противопожарна безопасност в горите. Обектите се оборудват с противопожарни средства съгласно Наредба № 8 от 11.05.2012 г.

ЗАПОЗНАТ с технологичния план: ...../попълва се след издаването на позволителното за сеч/

Лицето по чл. 108, ал. 2 от ЗГ, на което е издадено позволително за сеч № .....

.....

/ трите имена, подпис, дата /

№ и дата на удостоверението за регистрация на лицата

Изготвил: Борислав Начев
/име, фамилия,/ подпис
дата: 02.08.2019
№ и дата на удостоверението за упражняване на лесовъдска практика: 3935/02.10.012

Одобрил:
инж. Димитър Китов – зам.директор
/име, фамилия,/ подпис
дата: 11.11.19 г.,
№ и дата на удостоверението за упражняване на лесовъдска практика: 3289/25.05.2011 г.

Образец по чл. 53, ал. 6 от НСГ

ТЕХНОЛОГИЧЕН ПЛАН № ....

За добив на дървесина от отдел 345 подотдел 7
На ТП ДГС АЛАБАК /попълва се само за държавни гори/
Община Велинград; Землище Велинград;
имот с (кадастрален идентификатор/КВС) №....., /попълва се само за недържавни гори/

I. Схема за добива на дървесина от насаждението



Легенда:

- проектирани коларски вр. извозни пътища
- съществуващи извозни пътища
- съществуващ автомобилен път
- технологична просека
- насаждение
- място за отпадъци
- проектирани тракторни вр. извозни пътища
- временен склад... стар Св Георги
- трасе на въжена линия
- проектиран автомобилен път
- немаркирана част
- място за смяна на ГСМ

На схемата задължително се нанасят контурите на: насаждението/имота, съществуващите и проектирани временни горски пътища, технологичните просеки, временните складове

II. Характеристика на насаждението

1.Вид на сечта ...оларбирка... / интензивност 15 %

Втори вид сеч ..... / интензивност .....%

2.Площ на подотдела ....1,7.... ха. Размер на сечището.....1,7..... ха.

3.Състав по план/програма 0д-6г.5д.4ак действителен ...5.5.6г.5.4г.....

4.Запас на 1 ха: с клони.....339.....куб.м/ха ; без клони ....325.....куб. м/ха;

5.Среден наклон на терена .....16.....градуса.

6.Очакван добив от маркираната дървесина .....47.....лежаща маса, куб.м.

дърв. вид / категория	5.5	г.5			дърв. вид / категория	5.5	г.5			дърв. вид / категория	5.5	г.5		
едра	4	11			дребна	—	—			вършина	—	1		
средна	5	11			дърва	7	8							

7.Наличие и характеристика на подраста преди сечта (състав, възраст, средна височина, % на покритие)

.....

.....

8.Средно извозно разстояние .....100.....м.

9.Други характеристики на насаждението */ подчертава се вярното/* – вододайна зона, горна граница на гората, скално-урвест терен с наклон над 30 ^{0}, защитна ивица на ЖП линия, защитна ивица край река, 200 м около хижа, техн. пр. борба с ерозия, Натура 2000, защитени територии, семепроизводствено н-я, ловностоп. територия, курортна гора, зелена зона, токовища, сватбовища, надлесни дървета, сервитути, защитени видове, описани в доклада за ГВКС, мъртва дървесина, биологично разнообразие и др.

.....

ГВКС: .2.; ГВКС:4.;

III. Технологични указания

1.Дървесината в насаждението да се добива при спазване на технологичната схема по т. I

2.Сечта ще се извършва с БМТ.

Кастренето на отсечените стъбла ще се извършва */ подчертава се вярното/* - в сечище / на временен склад.

Разкрояването на стъблата ще се извършва */ подчертава се вярното/* - в сечище / на временен склад.

3.Извозът от сечището до временните складове ще се осъществява с */ подчертава се вярното/* - животинска тяга / трактор на цели стъбла / дълги секции / къси секции / сортименти / с влачене по терена / изцяло натоварени.

Ще се използват техники и технологии, които да не нарушават земната повърхност.

Пресичането на водните течения ще става перпендикулярно, като се изградят помощни съоръжения (мостове, проходи и скари) / Няма да се пресичат водни течения./ *подчертава се вярното/* .

4.Проектирани нови горски автомобилни пътища съгласно Наредба 5 за строителството в горските територии без промяна на предназначението им: дължина .....м. широчина .....м.

5.Изграждане и ремонт на временни извозни горски пътища:

5.1 Тракторни – разстояние между тях ...м (не по-малко от 40 м), дължина...м, широчина 4 м.

5.2 Коларски - разстояние между тях.....м (не по-малко от 40 м), дължина .....м, широчина ... м

6.Просеки за въжени линии: ..... бр.

допустимо разстояние между просеките ..... м., дължина ..... м., широчина ..... м.

7.Направа на технологични просеки .....бр.

допустимо разстояние между тях .....м., дължина .....м., широчина ..... м.

8.Изграждане на нови временни складове (бр., площ в ха)

Брой складове ..... бр., площ .....ха. Изграждането им ще става извън заливните зони на реките и пътното платно на горските пътища.

9.Мерки за опазване на оставащите на корен дървета, подраста, младиняка и почвата.

Дърветата, подлежащи на сеч, ще се повалят в просека, свободна от подраст, младиняк и стоящи дървета.

При извоза оставащите на корен дървета ще се спазват от нараняване.

10.Начини за почистване на сечището

.Събиране на остатъци на купчини изгаряне със сеялка.....

Няма да се допуска оставяне на остатъци от сечта на разстояние по-малко от 20 м от краищата на пътното платно на пътищата от РПМ, на горските пътища, и на разстояние, не по-малко от 5 м от краищата на останалите автомобилни пътища, както и да не попадат във водните течения.

11.Други указания:

Извозената на временните складове дървесина ще се окачествява, кубира, надписва и складира на лонгони без да се допира до стоящи дървета. Технологичната такава и дървата за огрев ще се подреждат на фигури.

Зареждането с ГСМ ще става само на определените за целта места. Всички горивосмазочни и битови отпадъци ежедневно ще се събират, изнасят извън горските територии и изхвърлят на определените за това места.

12.Всички операции по подготвителните и основните работи ще се извършват съгласно изискванията на Правилника за здравословни и безопасни условия на труд в горите и правилата за противопожарна безопасност в горите. Обектите се оборудват с противопожарни средства съгласно Наредба № 8 от 11.05.2012 г.

ЗАПОЗНАТ с технологичния план: ...../попълва се след издаването на позволителното за сеч/

Лицето по чл. 108, ал. 2 от ЗГ, на което е издадено позволително за сеч № .....

.....

/ трите имена, подпис, дата /

Изготвил: Георги Трифонов ръководител
(име, фамилия,/ подпис
дата: 01.08.19г.,
№ и дата на удостоверението за упражняване на лесовъдска практика: 4738/30.09.2011г.

Одобрил: [signature]
инж. Димитър Китов – зам.директор
(име, фамилия,/ подпис
дата: 18.11.19г.,
№ и дата на удостоверението за упражняване на лесовъдска практика: 3289/25.05.2011 г.

Образец по чл. 53, ал. 6 от НС

ТЕХНОЛОГИЧЕН ПЛАН № 1

За добив на дървесина от отдел: 346 подотдел: К
На ТП ДГС АЛАБАК /попълва се само за държавни гори/
Община Велинград; Землище Велинград;
имот с (кадастрален идентификатор/КВС) №....., /попълва се само за недържавни гори/

I. Схема за добива на дървесина от насаждението

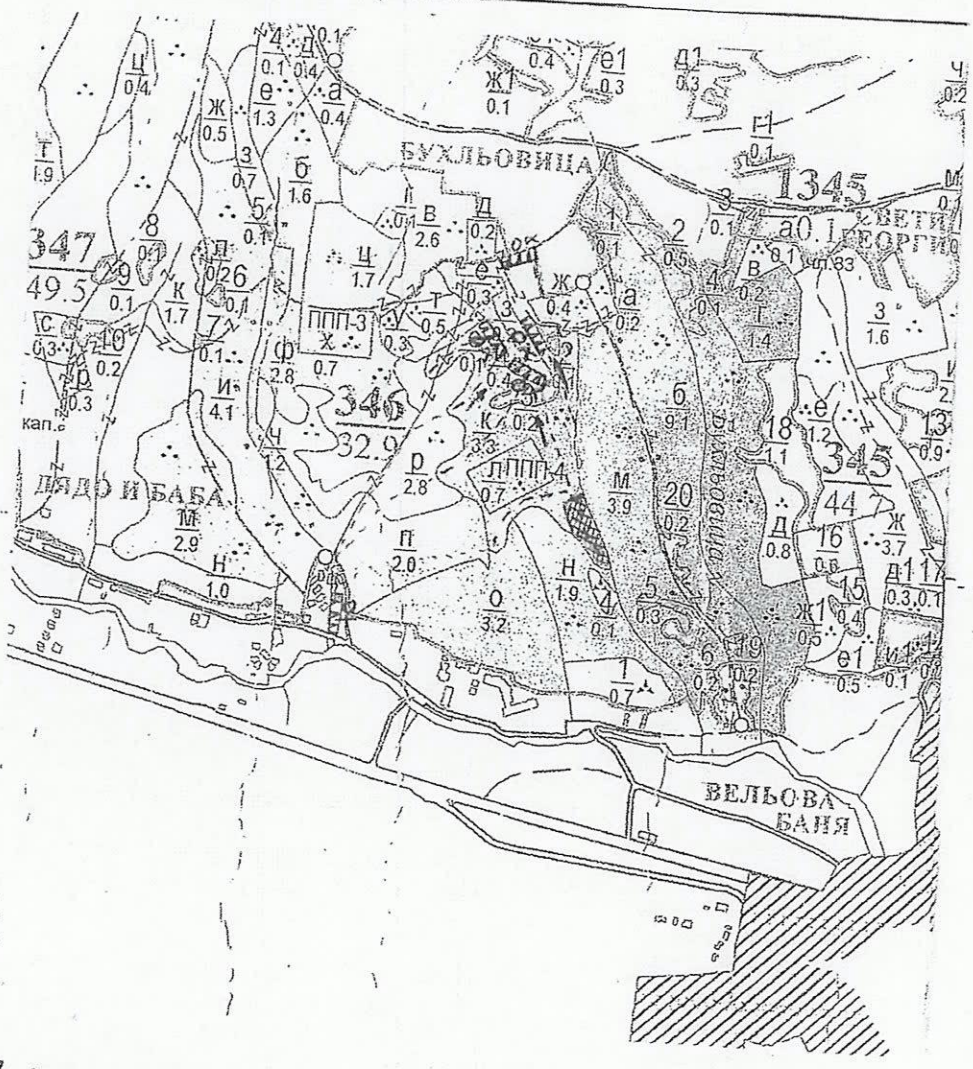

Легенда:
- немаркирана част от насаждението
- проектирани коларски вр. извозни пътища
- съществуващи извозни пътища
- съществуващ автомобилен път
- технологична просека
- насаждение
- място за отпадъци
- посока на извоз
- проектирани тракторни вр. извозни пътища
- временен склад: м. Бухловица
- трасе на въжена линия
- проектиран автомобилен път
- немаркирана част
- място за смяна на ГСМ

На схемата задължително се нанасят контурите на насаждението/имота, съществуващите и проектираните временни горски пътища, технологичните

II. Характеристика на насаждението

1.Вид на сечта ...Еднолична.../ интензивност .....%

Втори вид сеч ...../ интензивност .....%

2.Площ на подотдела ...3,3..ха. Размер на сечището.....3,0..... ха.

3.Състав по план/програма...г.б 3,2; б.б 2;..., действителен.....

4.Запас на 1 ха: с клони...г.б 281..куб.м/ха , без клони г.б 252..куб. м/ха.

5.Среден наклон на терена ...14...градуса. б.б 56

6.Очакван добив от маркираната дървесина .....112.....лежаща маса, куб.м.

дърв. вид / категория	г.б	б.б			дърв. вид / категория	г.б	б.б			дърв. вид / категория	г.б	б.б		
едра	44	6			дребна	1	—			вършина	4	—		
средна	38	3			дърва	16	4				—	—		

7.Наличие и характеристика на подраста преди сечта (състав, възраст, средна височина, % на покритие)

.....

.....

8.Средно извозно разстояние ..200.....м.

9.Други характеристики на насаждението / *подчертава се вярното!* – вододайна зона, горна граница на гората, скално-урвест терен с наклон над 30 °, защитна ивица на ЖП линия, защитна ивица край река, 200 м около хижа, техн. пр. борба с ерозия, Натура 2000, защитени територии, семепроизводствено н-я, ловностоп. територия, курортна гора, зелена зона, токовища, сватбовища, надлесни дървета, сервитути, защитени видове, описани в доклада за ГВКС, мъртва дървесина, биологично разнообразие и др.

.....

ГВКС: 2.1.....

III. Технологични указания

1.Дървесината в насаждението да се добива при спазване на технологичната схема по т. I

2.Сечта ще се извършва с БМТ.

Кастренето на отсечените стъбла ще се извършва / *подчертава се вярното!* - в сечище / на временен склад.

Разкройването на стъблата ще се извършва / *подчертава се вярното!* - в сечище / на временен склад.

3.Извозът от сечището до временните складове ще се осъществява с / *подчертава се вярното!* - животинска тяга / трактор на цели стъбла / дълги секции / къси секции / сортименти / с влачене по терена / изцяло натоварени.

Ще се използват техники и технологии, които да не нарушават земната повърхност.

Пресичането на водните течения ще става перпендикулярно, като се изградят помощни съоръжения (мостове, проходи и скари) / Няма да се пресичат водни течения./ *подчертава се вярното!*.

4.Проектирани нови горски автомобилни пътища съгласно Наредба 5 за строителството в горските територии без промяна на предназначението им: дължина .....м. широчина .....м.

5.Изграждане и ремонт на временни извозни горски пътища:

5.1 Тракторни – разстояние между тях...м (не по-малко от 40 м), дължина...м, широчина 4 м.

5.2 Коларски - разстояние между тях.....м (не по-малко от 40 м), дължина .....м, широчина ... м

6.Просеки за въжени линии: ..... бр.

допустимо разстояние между просеките ..... м., дължина ..... м., широчина ..... м.

7.Направа на технологични просеки .....бр.

допустимо разстояние между тях .....м., дължина .....м., широчина ..... м.

8.Изграждане на нови временни складове (бр., площ в ха)

Брой складове ..... бр., площ .....ха. Изграждането им ще става извън заливните зони на реките и пътното платно на горските пътища.

9.Мерки за опазване на оставащите на корен дървета, подраста, младиняка и почвата.

Дърветата, подлежащи на сеч, ще се повалят в посока, свободна от подраст, младиняк и стоящи дървета.

При извоза оставащите на корен дървета ще се опазват от нараняване.

10.Начини за почистване на сечището

Събирането на дънера на купчини по вене по сечта.....

Няма да се допуска оставяне на остатъци от сечта на разстояние по-малко от 20 м от краищата на пътното платно на пътищата от РПМ, на горските пътища, и на разстояние, не по-малко от 5 м от краищата на останалите автомобилни пътища, както и да не попадат във водните течения.

11.Други указания:

Извозената на временните складове дървесина ще се окачествява, кубира, надписва и складира на лонгони без да се допира до стоящи дървета. Технологичната такава и дървата за огрев ще се подреждат на фигури.

Зареждането с ГСМ ще става само на определените за целта места. Всички горивосмазочни и битови отпадъци ежедневно ще се събират, изнасят извън горските територии и изхвърлят на определените за това места.

12.Всички операции по подготвителните и основните работи ще се извършват съгласно изискванията на Правилника за здравословни и безопасни условия на труд в горите и правилата за противопожарна безопасност в горите. Обектите се оборудват с противопожарни средства съгласно Наредба № 8 от 11.05.2012 г.

ЗАПОЗНАТ с технологичния план: ...../попълва се след издаването на позволителното за сеч/

Лицето по чл. 108, ал. 2 от ЗГ, на което е издадено позволително за сеч № .....

.....

/ трите имена, подпис, дата /

Изготвил: Борислав Хаджиев
/име, фамилия,/ подпис
дата: 11.08.2019
№ и дата на удостоверението за упражняване на лесовъдска практика: 7935 2.10.012

Одобрил: .....
инж. Димитър Китов – зам.директор
/име, фамилия/ подпис
дата: 18-11-19 г.,
№ и дата на удостоверението за упражняване на лесовъдска практика: 3289/25.05.2011 г.

Образец по чл. 53, ал. 3 от НСГ

ТЕХНОЛОГИЧЕН ПЛАН № ....

За добив на дървесина от отдел 346 подотдел Ц
На ТП ДГС АЛЕБАК /попълва се само за държавни гори/
Община Велинград; Землище Велинград;
Имот с (кадастрален идентификатор/КВС) №....., /попълва се само за недържавни гори/
I. Схема за добива на дървесина от насаждението

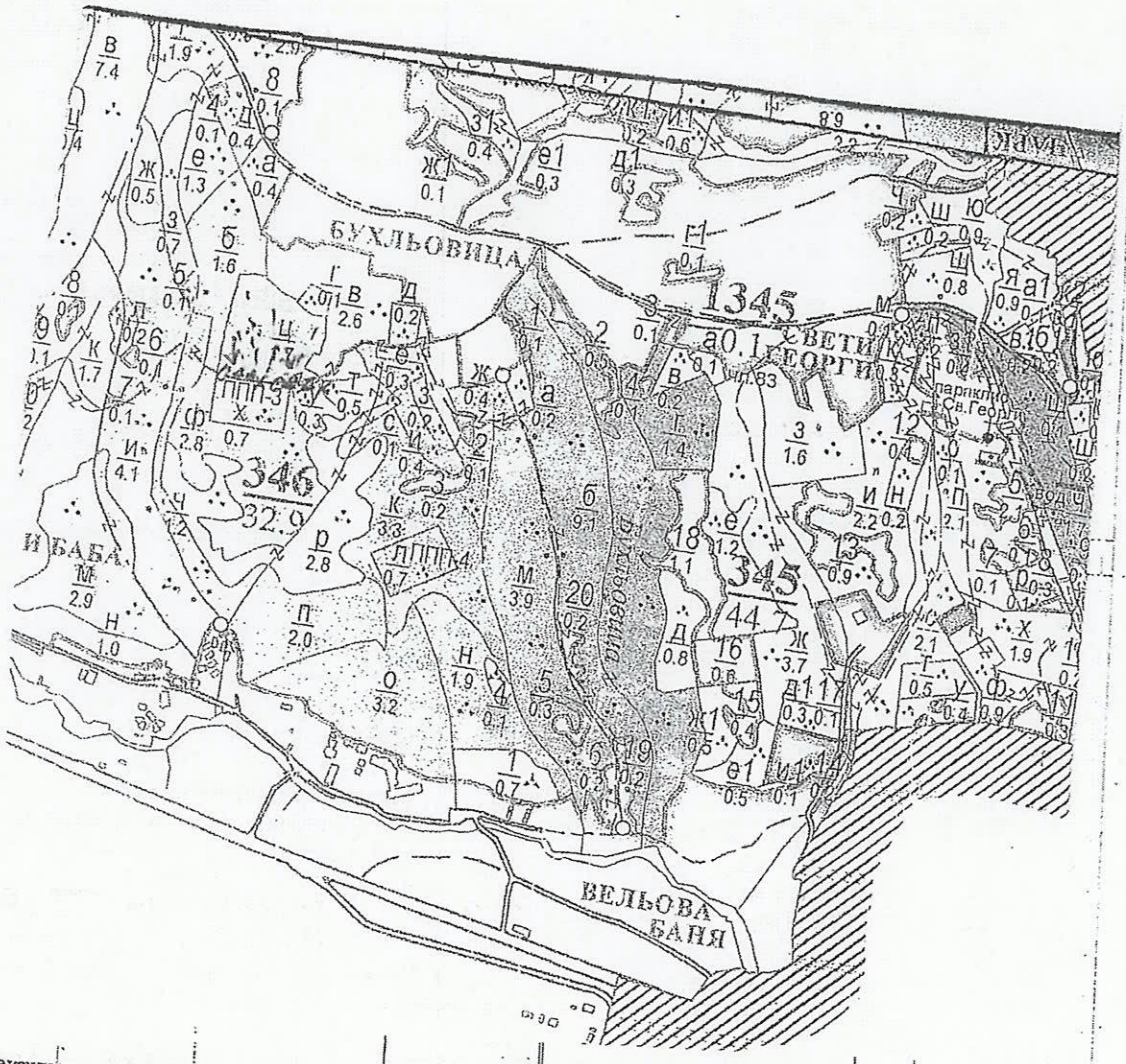

Легенда:

- проектирани коларски вр. извозни пътища
- съществуващи извозни пътища
- съществуващ автомобилен път
- технологична просека
- насаждение
- О място за отпадъци
- проектирани тракторни вр. извозни пътища
- временен склад Бухловица
- трасе на въжена линия
- проектиран автомобилен път
- немаркирана част
- Х място за смяна на ГСМ

На схемата задължително се нанасят контурите на насаждението/имота, съществуващите и проектирани временни горски пътища, технологичните просеки, трасе...

II. Характеристика на насаждението

1.Вид на сечта ...пробирка... / интензивност 15 %

Втори вид сеч ..... / интензивност .....%

2.Площ на подотдела ...1,7... ха. Размер на сечището...1,7... ха.

3.Състав по план/програма...5Бг 5Б 1..., действителен.....

4.Запас на 1 ха: с клони...355...куб.м/ха, без клони ...323...куб. м/ха;

5.Среден наклон на терена ...11...градуса.

6.Очакван добив от маркираната дървесина .....67.....лежаща маса, куб.м.

дърв. вид / категория	бб	гб			дърв. вид / категория	бб	гб			дърв. вид / категория	бб	гб		
едра	22	12			дребна	–				върхина	2	1		
средна	5	12			дърва	9	4			отпад	5	6		

7.Наличие и характеристика на подраста преди сечта (състав, възраст, средна височина, % на покритие)

.....

.....

8.Средно извозно разстояние ...150...м.

9.Други характеристики на насаждението / *подчертава се вярното*/ – вододайна зона, горна граница на гората, скално-урвест терен с наклон над 30 ^{0}, защитна ивица на ЖП линия, защитна ивица край река, 200 м около хижа, техн. пр. борба с ерозия, Натура 2000, защитени територии, семепроизводствено н-я, ловностоп. територия, курортна гора, зелена зона, токовища, сватбовища, надлесни дървета, сервитути, защитени видове, описани в доклада за ГВКС, мъртва дървесина, биологично разнообразие и др.

.....

ГВКС: ...ВКС-2...

III. Технологични указания

1.Дървесината в насаждението да се добива при спазване на технологичната схема по т. I

2.Сечта ще се извършва с БМТ.

Кастренето на отсечените стъбла ще се извършва / *подчертава се вярното*/ - в сечище / на временен склад.

Разкрояването на стъблата ще се извършва / *подчертава се вярното*/ - в сечище / на временен склад.

3.Извозът от сечището до временните складове ще се осъществява с / *подчертава се вярното*/ - животинска тяга / трактор на цели стъбла / дълги секции / къси секции / сортименти / с влачене по терена / изцяло натоварени.

Ще се използват техники и технологии, които да не нарушават земната повърхност.

Пресичането на водните течения ще става перпендикулярно, като се изградят помощни съоръжения (мостове, проходи и скари) / Няма да се пресичат водни течения / *подчертава се вярното*/.

4.Проектирани нови горски автомобилни пътища съгласно Наредба 5 за строителството в горските територии без промяна на предназначението им: дължина .....м. широчина .....м.

5.Изграждане и ремонт на временни извозни горски пътища:

5.1 Тракторни – разстояние между тях ...м (не по-малко от 40 м), дължина...м, широчина 4 м.

5.2 Коларски - разстояние между тях.....м (не по-малко от 40 м), дължина .....м, широчина ... м

6.Просеки за въжени линии: ..... бр.

допустимо разстояние между просеките ..... м., дължина ..... м., широчина ..... м.

7.Направа на технологични просеки .....бр.

допустимо разстояние между тях .....м., дължина .....м., широчина ..... м.

8.Изграждане на нови временни складове (бр., площ в ха)

Брой складове ..... бр., площ .....ха. Изграждането им ще става извън заливните зони на реките и пътното платно на горските пътища.

9.Мерки за опазване на оставащите на корен дървета, подраста, младиняка и почвата.

Дърветата, подлежащи на сеч, ще се повалят в посока, свободна от подраст, младиняк и стоящи дървета. При извоза оставащите на корен дървета ще се спазват от нараняване.

10.Начини за почистване на сечището

Събиране отпада на купчини в междинните сгс сечта

Няма да се допуска оставяне на остатъци от сечта на разстояние по-малко от 20 м от краищата на пътното платно на пътищата от РПМ, на горските пътища, и на разстояние, не по-малко от 5 м от краищата на останалите автомобилни пътища, както и да не попадат във водните течения.

11.Други указания:

Извозената на временните складове дървесина ще се окачествява, кубира, надписва и складира на лонгони без да се допира до стоящи дървета. Технологичната такава и дървата за огрев ще се подреждат на фигури.

Зареждането с ГСМ ще става само на определените за целта места. Всички горивосмазочни и битови отпадъци ежедневно ще се събират, изнасят извън горските територии и изхвърлят на определените за това места.

12.Всички операции по подготвителните и основните работи ще се извършват съгласно изискванията на Правилника за здравословни и безопасни условия на труд в горите и правилата за противопожарна безопасност в горите. Обектите се оборудват с противопожарни средства съгласно Наредба № 8 от 11.05.2012 г.

ЗАПОЗНАТ с технологичния план: ...../попълва се след издаването на позволителното за сеч/

Лицето по чл. 108, ал. 2 от ЗГ, на което е издадено позволително за сеч № .....

..... / трите имена, подпис, дата /

№ и дата на удостоверението за

Изготвил: Виктор Христов горски сит. Одобрил: Образец по чл. 53, ал. 6 от НСГ

/име, фамилия/ подпис

дата: 30.07.19 г.,

№ и дата на удостоверението за упражняване на лесовъдска практика: 44381/30.09.2011 г.

инж. Димитър Китов – зам.директор

/име, фамилия/ подпис

дата: 10.11.19 г.,

№ и дата на удостоверението за упражняване на лесовъдска практика: 3289/25.05.2011 г.

ТЕХНОЛОГИЧЕН ПЛАН № 1

За добив на дървесина от отдел 347 подотдел И

На ТП ДГС АЛАБАК /попълва се само за държавни гори/

Община Велинград; Землище Велинград;

имот с (кадастрален идентификатор/КВС) №....., /попълва се само за недържавни гори/

I. Схема за добива на дървесина от насаждението

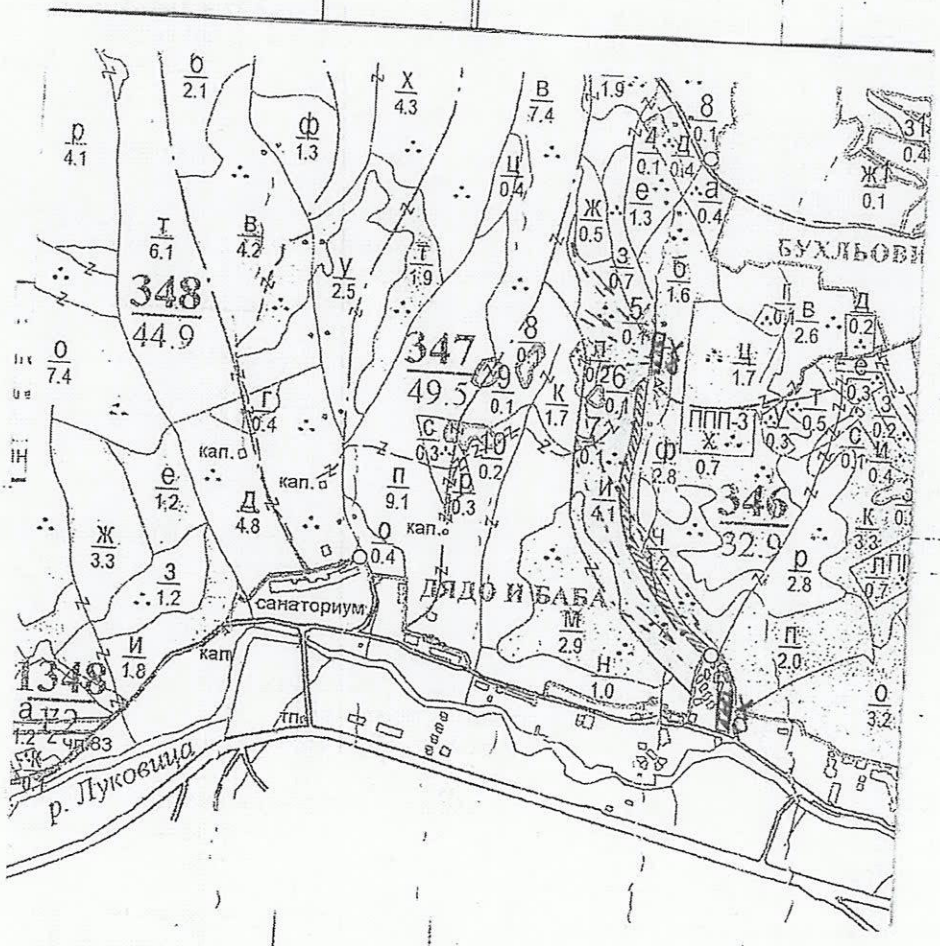

Легенда:

- проектирани коларски вр. извозни пътища
- съществуващи извозни пътища
- съществуващ автомобилен път
- технологична просека
- насаждение
- 10 място за отпадъци
- буферна зона
- посока на извоз
- проектирани тракторни вр. извозни пътища
- временен склад Дядо и баба
- трасе на въжена линия
- проектиран автомобилен път
- немаркирана част
- X място за смяна на ГСМ

На схемата задължително се нанасят контурите на насаждението/имота, съществуващите и проектирани временни горски пътища, технологичните просеки, проектираните отстояния

II. Характеристика на насаждението

1.Вид на сечта Еднобирка / интензивност 10 %

Втори вид сеч ..... / интензивност ..... %

2.Площ на подотдела ...4.1...ха. Размер на сечището.....4.0.... ха.

3.Състав по план/програма 5.5 8 г.5 2, действителен 5.5 8 г.5 2

4.Запас на 1 ха: с клони 5.5 237 / 2.5 62 куб.м/ха, без клони 5.5 209 / 2.5 59 куб. м/ха

5.Среден наклон на терена 22 градуса

6.Очакван добив от маркираната дървесина 63 лежаща маса, куб.м.

дърв. вид / категория	б.б	г.б			дърв. вид / категория	б.б	г.б			дърв. вид / категория	б.б	г.б		
едра	21	7			дребна	—	—			вършина	2	1		
средна	14	7			дърва	10	4							

7.Наличие и характеристика на подраста преди сечта (състав, възраст, средна височина, % на покритие)

3.рб 10; 10 год.; вис. – 0,3 м.;

8.Средно извозно разстояние ..350.....м.

9.Други характеристики на насаждението / *подчертава се вярното!* – вододайна зона, горна граница на гората, скално-урвест терен с наклон над 30 °, защитна ивица на ЖП линия, защитна ивица край река, 200 м около хижа, техн. пр. борба с ерозия, Натура 2000, защитени територии, семепроизводствено н-я, ловностоп. територия, курортна гора, зелена зона, токовища, сватбовища, надлесни дървета, сервитути, защитени видове, описани в доклада за ГВКС, мъртва дървесина, биологично разнообразие и др.

ГВКС: 2;

III. Технологични указания

1.Дървесината в насаждението да се добива при спазване на технологичната схема по т. I

2.Сечта ще се извършва с БМТ.

Кастренето на отсечените стъбла ще се извършва / *подчертава се вярното!* - в сечище / на временен склад.

Разкрояването на стъблата ще се извършва / *подчертава се вярното!* - в сечище / на временен склад.

3.Извозът от сечището до временните складове ще се осъществява с / *подчертава се вярното!* - животинска тяга / трактор на цели стъбла / дълги секции / къси секции / сортименти / с влачене по терена / изцяло натоварени.

Ще се използват техники и технологии, които да не нарушават земната повърхност.

Пресичането на водните течения ще става перпендикулярно, като се изградят помощни съоръжения (мостове, проходи и скари) / Няма да се пресичат водни течения / *подчертава се вярното!* .

4.Проектирани нови горски автомобилни пътища съгласно Наредба 5 за строителството в горските територии без промяна на предназначението им: дължина .....м. широчина .....м.

5.Изграждане и ремонт на временни извозни горски пътища:

5.1 Тракторни – разстояние между тях ...м (не по-малко от 40 м), дължина...м, широчина 4 м.

5.2 Коларски - разстояние между тях.....м (не по-малко от 40 м), дължина .....м, широчина ... м

6.Просеки за въжени линии: ..... бр.

допустимо разстояние между просеките ..... м., дължина ..... м., широчина ..... м.

7.Направа на технологични просеки .....бр.

допустимо разстояние между тях .....м., дължина .....м., широчина ..... м.

8.Изграждане на нови временни складове (бр., площ в ха)

Брой складове ..... бр., площ .....ха. Изграждането им ще става извън заливните зони на реките и пътното платно на горските пътища.

9.Мерки за опазване на оставащите на корен дървета, подраста, младиняка и почвата.

Дърветата, подлежащи на сеч, ще се повалят в посока, свободна от подраст, младиняк и стоящи дървета. При извоза оставащите на корен дървета ще се опазват от нараняване.

10.Начини за почистване на сечището

Отбиране на сортове за кубиране по време на сеч

Няма да се допуска оставяне на остатъци от сечта на разстояние по-малко от 20 м от крайщата на пътното платно на пътищата от РПМ, на горските пътища, и на разстояние, не по-малко от 5 м от крайщата на останалите автомобилни пътища, както и да не попадат във водните течения.

11.Други указания:

Извозената на временните складове дървесина ще се окачествява, кубира, надписва и складира на лонгони без да се допира до стоящи дървета. Технологичната такава и дървата за огрев ще се подреждат на фигури. Зареждането с ГСМ ще става само на определените за целта места. Всички горивосмазочни и битови отпадъци ежедневно ще се събират, изнасят извън горските територии и изхвърлят на определените за това места.

12.Всички операции по подготвителните и основните работи ще се извършват съгласно изискванията на Правилника за здравословни и безопасни условия на труд в горите и правилата за противопожарна безопасност в горите. Обектите се оборудват с противопожарни средства съгласно Наредба № 8 от 11.05.2012 г.

ЗАПОЗНАТ с технологичния план: ...../попълва се след издаването на позволителното за сеч/

Лицето по чл. 108, ал. 2 от ЗГ, на което е издадено позволително за сеч № .....

..... / трите имена, подпис, дата /

№ и дата на удостоверението за регистрация по чл. ...

Изготвил: Борислав Ангелов
/име, фамилия, подпис/
дата: 20.08.08 г.,
№ и дата на удостоверението за упражняване на лесовъдска практика: 7955

Образец по чл. 53, ал. 6 от НСГ

Одобрил:
инж. Димитър Китов – зам.директор
/име, фамилия, подпис/
дата: 10.11.10 г.,
№ и дата на удостоверението за упражняване на лесовъдска практика: 3289/25.05.2011 г.

ТЕХНОЛОГИЧЕН ПЛАН № ....

За добив на дървесина от отдел 347 подотдел М
На ТП ДГС АЛАБАК /попълва се само за държавни гори/
Община Велинград; Землище Велинград;
имот с (кадастрален идентификатор/КВС) №....., /попълва се само за недържавни гори/

I. Схема за добива на дървесина от насаждението

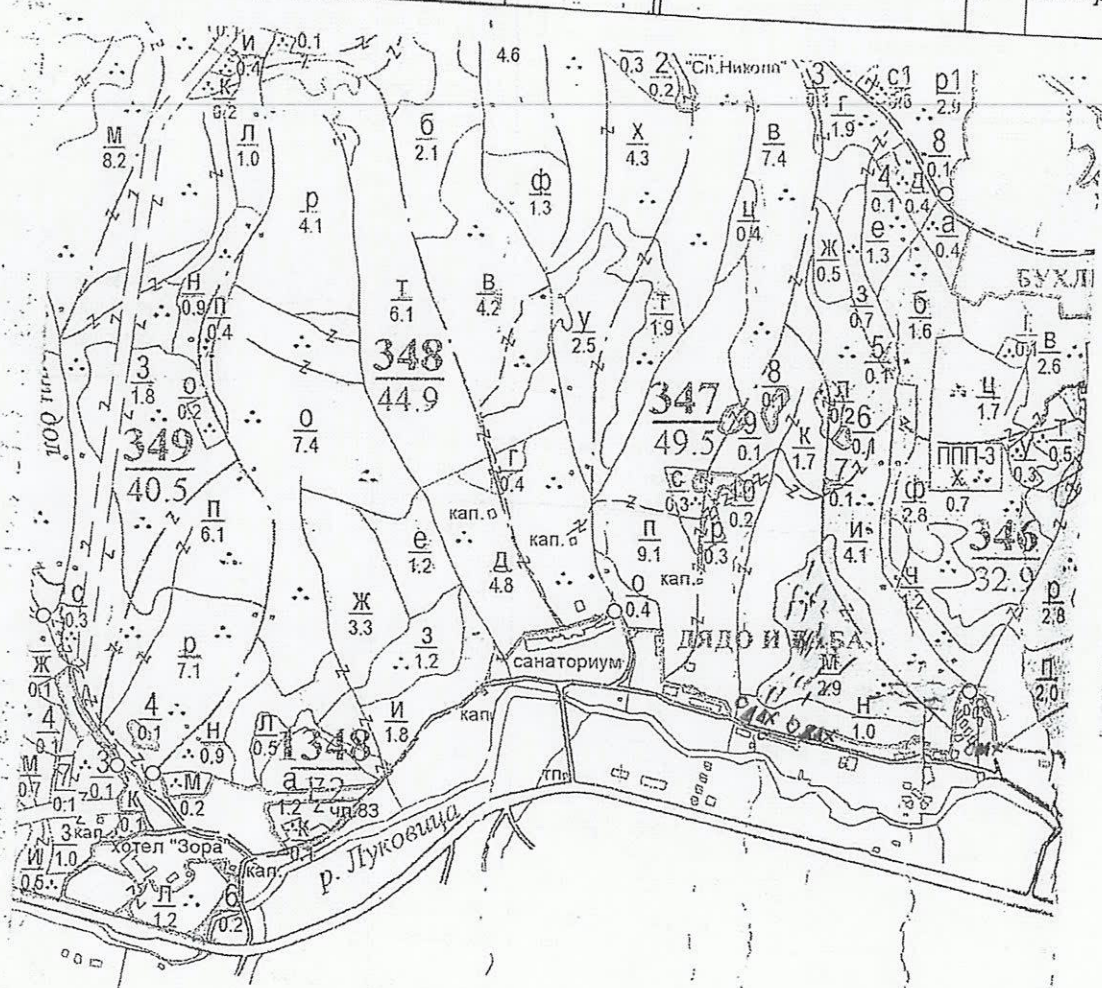

Легенда:

- проектирани коларски вр. извозни пътища
- съществуващи извозни пътища
- съществуващ автомобилен път
- технологична просека
- насаждение
- място за отпадъци
- проектирани тракторни вр. извозни пътища
- временен склад
- трасе на въжена линия
- проектиран автомобилен път
- немаркирана част
- място за смяна на ГСМ

На схемата задължително се нанасят контурите на: насаждението/имота, съществуващите и проектирани временни горски пътища, технологичните просеки, просеки

II. Характеристика на насаждението

1.Вид на сечта Пробирка / интензивност 15...%

Втори вид сеч ..... / интензивност .....%

2.Площ на подотдела ...2,9...ха. Размер на сечището.....2,9..... ха

3.Състав по план/програма...7Б10 5.8=..., действителен...7Б10 Бб=.....

4.Запас на 1 ха: с клони...351.....куб.м/ха без клони ..315.....куб. м/ха

5.Среден наклон на терена ...18.....градуса

6.Очакван добив от маркираната дървесина .....127.....лежаща маса, куб.м.

дърв. вид / категория	7Б	Бб				дърв. вид / категория	7.5	6.5			дърв. вид / категория	7.5	6.5		
едра	20	2				дребна	3				върхина	6			
средна	65	2				дърва	14	1			отпад	25	1		

7.Наличие и характеристика на подраста преди сечта (състав, възраст, средна височина, % на покритие)

.....

.....

8.Средно извозно разстояние .....250.....м.

9.Други характеристики на насаждението / *подчертава се вярното!* – вододайна зона, горна граница на гората, скално-урвест терен с наклон над 30 ^{0}, защитна ивица на ЖП линия, защитна ивица край река, 200 м около хижа, техн. пр. борба с ерозия, Натура 2000, защитени територии, семепроизводствено н-я, ловностоп. територия, курортна гора, зелена зона, токовища, сватбовища, надлесни дървета, сервитути, защитени видове, описани в доклада за ГВКС, мъртва дървесина, биологично разнообразие и др.

.....

ГВКС: ВКС-2

III. Технологични указания

1.Дървесината в насаждението да се добива при спазване на технологичната схема по т. I

2.Сечта ще се извършва с БМТ.

Кастренето на отсечените стъбла ще се извършва / *подчертава се вярното!* - в сечище / на временен склад.

Разкрояването на стъблата ще се извършва / *подчертава се вярното!* - в сечище / на временен склад.

3.Извозът от сечището до временните складове ще се осъществява с / *подчертава се вярното!* - животинска тяга / трактор на цели стъбла / дълги секции / къси секции / сортименти / с влачене по терена / изцяло натоварени.

Ще се използват техники и технологии, които да не нарушават земната повърхност.

Пресичането на водните течения ще става перпендикулярно, като се изградят помощни съоръжения (мостове, проходи и скари) / ~~Няма да се пресичат водни течения~~ / *подчертава се вярното!*.

4.Проектирани нови горски автомобилни пътища съгласно Наредба 5 за строителството в горските територии без промяна на предназначението им: дължина .....м. широчина .....м.

5.Изграждане и ремонт на временни извозни горски пътища:

5.1 Тракторни – разстояние между тях ...м (не по-малко от 40 м), дължина...м, широчина 4 м.

5.2 Коларски - разстояние между тях.....м (не по-малко от 40 м), дължина .....м, широчина ... м

6.Просеки за въжени линии: ..... бр.

допустимо разстояние между просеките ..... м., дължина ..... м., широчина ..... м.

7.Направа на технологични просеки .....бр.

допустимо разстояние между тях .....м., дължина .....м., широчина ..... м.

8.Изграждане на нови временни складове (бр., площ в ха)

Брой складове ..... бр., площ .....ха. Изграждането им ще става извън заливните зони на реките и пътното платно на горските пътища.

9.Мерки за опазване на оставащите на корен дървета, подраста, младиняка и почвата.

Дърветата, подлежащи на сеч, ще се повалят в просека, свободна от подраст, младиняк и стоящи дървета. При извоза оставащите на корен дървета ще се опазват от нараняване.

10.Начини за почистване на сечището

Събиране отпада на купчини или разпиляване със сечба

Няма да се допуска оставяне на остатъци от сечта на разстояние по-малко от 20 м от крайщата на пътното платно на пътищата от РПМ, на горските пътища, и на разстояние, не по-малко от 5 м от крайщата на останалите автомобилни пътища, както и да не попадат във водните течения.

11.Други указания:

Извозената на временните складове дървесина ще се окачествява, кубира, надписва и складира на лонгони без да се допира до стоящи дървета. Технологичната такава и дървата за огрев ще се подреждат на фигури. Зареждането с ГСМ ще става само на определените за целта места. Всички горивосмазочни и битови отпадъци ежедневно ще се събират, изнасят извън горските територии и изхвърлят на определените за това места.

12.Всички операции по подготвителните и основните работи ще се извършват съгласно изискванията на Правилника за здравословни и безопасни условия на труд в горите и правилата за противопожарна безопасност в горите. Обектите се оборудват с противопожарни средства съгласно Наредба № 8 от 11.05.2012 г.

ЗАПОЗНАТ с технологичния план: ...../попълва се след издаването на позволителното за сеч/

Лицето по чл. 108, ал. 2 от ЗГ, на което е издадено позволително за сеч № .....

.....

/ трите имена, подпис, дата /

№ и дата на удостоверението за регистрация на [illegible]

Изготвил: Борислав Ангелов
/име, фамилия/ подпис
дата: 02.08.21 г.
№ и дата на удостоверението за упражняване на лесовъдска практика: 7935.02.10.012

Одобрил: ...
Образец по чл. 53, ал. 6 от НСГ
инж. Димитър Китов – зам.директор
/име, фамилия/ подпис
дата: 18.11.09 г.,
№ и дата на удостоверението за упражняване на лесовъдска практика: 3289/25.05.2011 г.

ТЕХНОЛОГИЧЕН ПЛАН № 1

За добив на дървесина от отдел 349 подотдел р
На ТП ДГС АЛАБАК /попълва се само за държавни гори/
Община Велинград; Землище Велинград;
имот с (кадастрален идентификатор/КВС) №....., /попълва се само за недържавни гори/
I. Схема за добива на дървесина от насаждението

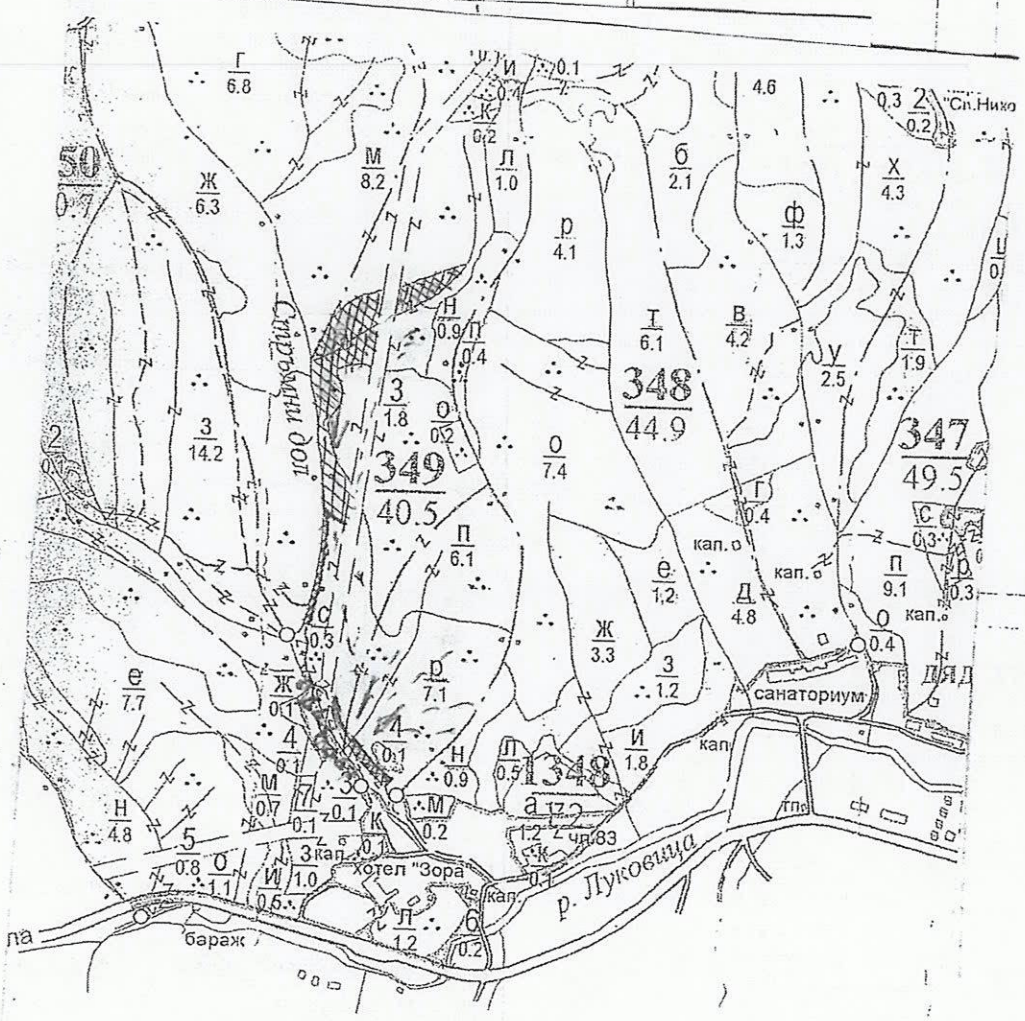

Легенда:

- проектирани коларски вр. извозни пътища
- съществуващи извозни пътища
- съществуващ автомобилен път
- технологична просека
- насаждение
- място за отпадъци
- проектирани тракторни вр. извозни пътища
- временен склад
- трасе на въжена линия
- проектиран автомобилен път
- немаркирана част
- място за смяна на ГСМ

На схемата задължително се нанасят контурите на насаждението/имота, съществуващите и проектирани временни горски пътища, технологичните просеки, просеките за

II. Характеристика на насаждението

1.Вид на сечта ...пробирка... / интензивност 15...%

Втори вид сеч ..... / интензивност .....%

2.Площ на подотдела ...7,1... ха. Размер на сечището.... 0.3..... ха.

3.Състав по план/програма 6Б10 гБ – 4дб – действителен 6Б10 гБ – 4дб

4.Запас на 1 ха: с клони...330.....куб.м/ха, без клони ..229.....куб. м/ха

5.Среден наклон на терена ..17.....градуса

6.Очакван добив от маркираната дървесина .....163.....лежаща маса, куб.м.

дърв. вид / категория	бб	гб			дърв. вид / категория	бб	гб			дърв. вид / категория	бб	гб		
едра	57	1			дребна	1				върхина	7	–		
средна	74	2			дърва	27	1			отпад	26	–		

7.Наличие и характеристика на подраста преди сечта (състав, възраст, средна височина, % на покритие)

...3дб10 ...сем. ест. ...5г. 0.7 1м. Високо.....

.....

8.Средно извозно разстояние ...350.....м.

9.Други характеристики на насаждението / *подчертава се вярното*/ – вододайна зона, горна граница на гората, скално-урвест терен с наклон над 30 ^{0}, защитна ивица на ЖП линия, защитна ивица край река, 200 м около хижа, техн. пр. борба с ерозия, Натура 2000, защитени територии, семепроизводствено н-я, ловностоп. територия, курортна гора, зелена зона, токовища, сватбовища, надлесни дървета, сервитути, защитени видове, описани в доклада за ГВКС, мъртва дървесина, биологично разнообразие и др.

.....

ГВКС: ..ВКС-2.....курортна гора.....

III. Технологични указания

1.Дървесината в насаждението да се добива при спазване на технологичната схема по т. I

2.Сечта ще се извършва с БМТ.

Кастренето на отсечените стъбла ще се извършва / *подчертава се вярното*/ - в сечище / на временен склад.

Разкрояването на стъблата ще се извършва / *подчертава се вярното*/ - в сечище / на временен склад.

3.Извозът от сечището до временните складове ще се осъществява с / *подчертава се вярното*/ - животинска тяга / трактор на цели стъбла / дълги секции / къси секции / сортименти / с влачене по терена / изнесло натоварени.

Ще се използват техники и технологии, които да не нарушават земната повърхност.

Пресичането на водните течения ще става перпендикулярно, като се изградят помощни съоръжения (мостове, проходи и скари) / Няма да се пресичат водни течения./ *подчертава се вярното*/.

4.Проектирани нови горски автомобилни пътища съгласно Наредба 5 за строителството в горските територии без промяна на предназначението им: дължина .....м. широчина .....м.

5.Изграждане и ремонт на временни извозни горски пътища:

5.1 Тракторни – разстояние между тях ...м (не по-малко от 40 м), дължина...м, широчина 4 м.

5.2 Коларски - разстояние между тях.....м (не по-малко от 40 м), дължина .....м, широчина ... м

6.Просеки за въжени линии: ..... бр.

допустимо разстояние между просеките ..... м., дължина ..... м., широчина ..... м.

7.Направа на технологични просеки .....бр.

допустимо разстояние между тях .....м., дължина .....м., широчина ..... м.

8.Изграждане на нови временни складове (бр., площ в ха)

Брой складове ..... бр., площ .....ха. Изграждането им ще става извън заливните зони на реките и пътното платно на горските пътища.

9.Мерки за опазване на оставащите на корен дървета, подраста, младиняка и почвата.

Дърветата, подлежащи на сеч, ще се повалят в просека, свободна от подраст, младиняк и стоящи дървета. При извоза оставащите на корен дървета ще се опазват от нараняване.

10.Начини за почистване на сечището

...събират отпада на купчини ежедневно със сала.....

Няма да се допуска оставяне на остатъци от сечта на разстояние по-малко от 20 м от крайщата на пътното платно на пътищата от РПМ, на горските пътища, и на разстояние, не по-малко от 5 м от крайщата на останалите автомобилни пътища, както и да не попадат във водните течения.

11.Други указания:

Извозената на временните складове дървесина ще се окачествява, кубира, надписва и складира на лонгони без да се допира до стоящи дървета. Технологичната такава и дървата за огрев ще се подреждат на фигури. Зареждането с ГСМ ще става само на определените за целта места. Всички горивосмазочни и битови отпадъци ежедневно ще се събират, изнасят извън горските територии и изхвърлят на определените за това места.

12.Всички операции по подготвителните и основните работи ще се извършват съгласно изискванията на Правилника за здравословни и безопасни условия на труд в горите и правилата за противопожарна безопасност в горите. Обектите се оборудват с противопожарни средства съгласно Наредба № 8 от 11.05.2012 г.

ЗАПОЗНАТ с технологичния план: ...../попълва се след издаването на позволителното за сеч/

Лицето по чл. 108, ал. 2 от ЗГ, на което е издадено позволително за сеч № .....

.....

/ трите имена, подпис, дата /

№ и дата на удостоверението за

Изготвил: Мустафа Шефкан
гор. инж.
/име, фамилия,/ подпис
дата: 02.08.19 г.,
№ и дата на удостоверението за упражняване на лесовъдска практика: 1014/13.04.14 г.

Одобрил:
инж. Димитър Китов – зам.директор
/име, фамилия,/ подпис
дата: 19.11.19 г.,
№ и дата на удостоверението за упражняване на лесовъдска практика: 3289/25.05.2011 г.

Образец по чл. 53, ал. 6 от НСГ

ТЕХНОЛОГИЧЕН ПЛАН № ....

За добив на дървесина от отдел 366 подотдел Г
На ТП ДГС АЛАБАК /попълва се само за държавни гори/
Община Велинград; Землище с. Шетка
имот с (кадастрален идентификатор/КВС) №.....; /попълва се само за недържавни гори/

I. Схема за добива на дървесина от насаждението

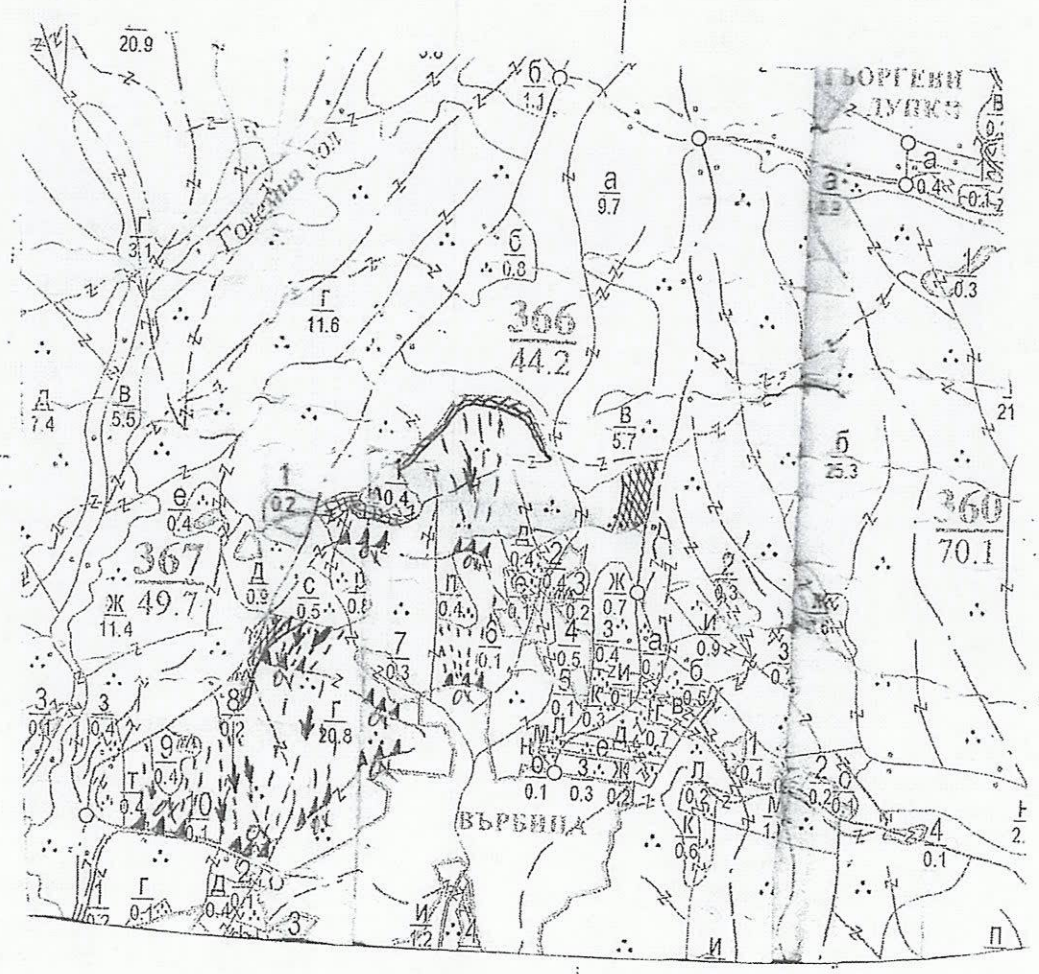

Легенда:

- проектирани коларски вр. извозни пътища
- съществуващи извозни пътища
- съществуващ автомобилен път
- технологична просека
- насаждение
- О място за отпадъци
- проектирани тракторни вр. извозни пътища
- временен склад Върбица
- трасе на въжена линия
- проектиран автомобилен път
- немаркирана част
- Х място за смяна на ГСМ

На схемата задължително се нанасят контурите на насаждението/имота, съществуващите и проектирани временни горски пътища, технологичните просеки, трасетата за въжени линии, [illegible]

II. Характеристика на насаждението

1.Вид на сечта ...пробирка... / интензивност .....%

Втори вид сеч ..... / интензивност .....%

2.Площ на подотдела 20,8 ...ха. Размер на сечището ...20,4.. ха

3.Състав по план/програма ...8.8-10..., действителен ...8.8-10...

4.Запас на 1 ха: с клони ...311... куб.м/ха, без клони ...278... куб. м/ха

5.Среден наклон на терена ...15... градуса

6.Очакван добив от маркираната дървесина ...809... лежаща маса, куб.м.

дърв. вид / категория	8.8					дърв. вид / категория	8.8					дърв. вид / категория	8.8				
едра	239					дребна	3					вършина	37				
средна	420					дърва	87					отпад	149				

7.Наличие и характеристика на подраста преди сечта (състав, възраст, средна височина, % на покритие)

.....

.....

8.Средно извозно разстояние ...350...м.

9.Други характеристики на насаждението / *подчертава се вярното!* – вододайна зона, горна граница на гората, скално-урвест терен с наклон над 30 ^{0}, защитна ивица на ЖП линия, защитна ивица край река, 200 м около хижа, техн. пр. борба с ерозия, Натура 2000, защитени територии, семепроизводствено н-я, ловностоп. територия, курортна гора, зелена зона, токовища, сватбовища, надлесни дървета, сервитути, защитени видове, описани в доклада за ГВКС, мъртва дървесина, биологично разнообразие и др.

.....

ГВКС: ...ГВКС-2...

III. Технологични указания

1.Дървесината в насаждението да се добива при спазване на технологичната схема по т. I

2.Сечта ще се извършва с БМТ.

Кастренето на отсечените стъбла ще се извършва / *подчертава се вярното!* - в сечище / на временен склад.

Разкройването на стъблата ще се извършва / *подчертава се вярното!* - в сечище / на временен склад.

3.Извозът от сечището до временните складове ще се осъществява с / *подчертава се вярното!* - животинска тяга / трактор на цели стъбла / дълги секции / къси секции / сортименти / с влачене по терена / изцяло натоварени.

Ще се използват техники и технологии, които да не нарушават земната повърхност.

Пресичането на водните течения ще става перпендикулярно, като се изградят помощни съоръжения (мостове, проходи и скари) / Няма да се пресичат водни течения./ *подчертава се вярното!*.

4.Проектирани нови горски автомобилни пътища съгласно Наредба 5 за строителството в горските територии без промяна на предназначението им: дължина .....м. широчина .....м.

5.Изграждане и ремонт на временни извозни горски пътища:

5.1 Тракторни – разстояние между тях ...м (не по-малко от 40 м), дължина...м, широчина 4 м.

5.2 Коларски - разстояние между тях.....м (не по-малко от 40 м), дължина .....м, широчина ... м

6.Просеки за въжени линии: ..... бр.

допустимо разстояние между просеките ..... м., дължина ..... м., широчина ..... м.

7.Направа на технологични просеки .....бр.

допустимо разстояние между тях .....м., дължина .....м., широчина ..... м.

8.Изграждане на нови временни складове (бр., площ в ха)

Брой складове ..... бр., площ .....ха. Изграждането им ще става извън заливните зони на реките и пътното платно на горските пътища.

9.Мерки за опазване на оставащите на корен дървета, подраста, младиняка и почвата.

Дърветата, подлежащи на сеч, ще се повалят в посока, свободна от подраст, младиняк и стоящи дървета. При извоза оставащите на корен дървета ще се опазват от нараняване.

10.Начини за почистване на сечището

...Събиране на отпада на купини едновременно с сеча...

Няма да се допуска оставяне на остатъци от сечта на разстояние по-малко от 20 м от краищата на пътното платно на пътищата от РПМ, на горските пътища, и на разстояние, не по-малко от 5 м от краищата на останалите автомобилни пътища, както и да не попадат във водните течения.

11.Други указания:

Извозената на временните складове дървесина ще се окачествява, кубира, надписва и складира на лонгони без да се допира до стоящи дървета. Технологичната такава и дървата за огрев ще се подреждат на фигури. Зареждането с ГСМ ще става само на определените за целта места. Всички горивосмазочни и битови отпадъци ежедневно ще се събират, изнасят извън горските територии и изхвърлят на определените за това места.

12.Всички операции по подготвителните и основните работи ще се извършват съгласно изискванията на Правилника за здравословни и безопасни условия на труд в горите и правилата за противопожарна безопасност в горите. Обектите се оборудват с противопожарни средства съгласно Наредба № 8 от 11.05.2012 г.

ЗАПОЗНАТ с технологичния план: ...../попълва се след издаването на позволителното за сеч/

Лицето по чл. 108, ал. 2 от ЗГ, на което е издадено позволително за сеч № .....

.....

/ трите имена, подпис, дата /

Изготвил: инж. Петър Консулски
/име, фамилия, подпис/
дата: 30.09.11 г.,
№ и дата на удостоверението за упражняване на лесовъдска практика: 0373/27.04.12 г.

Одобрил:
инж. Димитър Китов – зам.директор
/име, фамилия,/ подпис
дата: 11.11.11 г.,
№ и дата на удостоверението за упражняване на лесовъдска практика: 3289/25.05.2011 г.

Образец по чл. 53, ал. 6 от НСГ

ТЕХНОЛОГИЧЕН ПЛАН № 1.

За добив на дървесина от отдел 369 подотдел а
На ТП ДГС АДАБАК /попълва се само за държавни гори/
Община Велиград; Землище с. Пещера;
имот с (кадастрален идентификатор/КВС) №: /попълва се само за недържавни гори/

I. Схема за добива на дървесина от насаждението

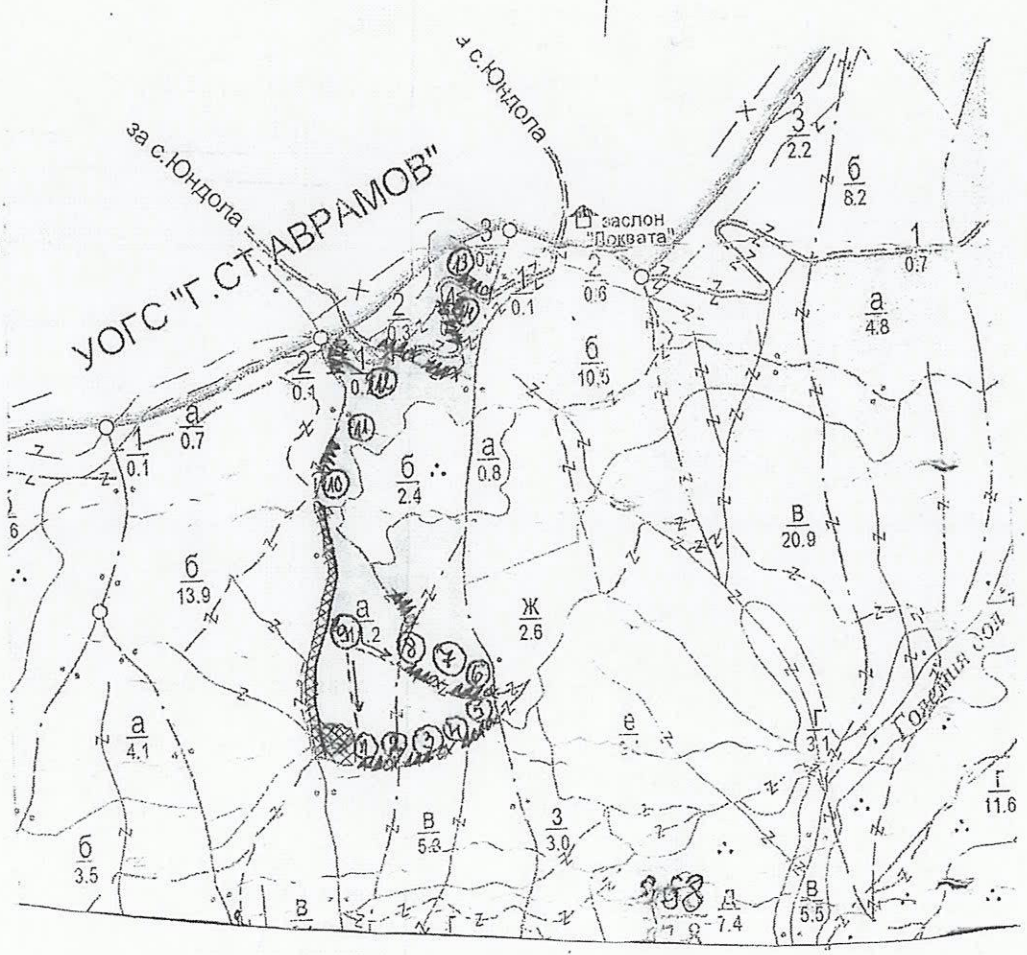

Легенда:

- проектирани коларски вр. извозни пътища
- съществуващи извозни пътища
- съществуващ автомобилен път
- технологична просека
- насаждение
- място за отпадъци
- посоки на извоз
- проектирани тракторни вр. извозни пътища
- временен склад Локвата
- трасе на въжена линия
- проектиран автомобилен път
- немаркирана част
- X място за смяна на ГСМ

На схемата задължително се нанасят контурите на насаждението/имота, съществуващите и проектирани временни горски пътища, технологичните просеки, проеките за въжени линии, извозни пътища, временни складове

II. Характеристика на насаждението

1.Вид на сечта ...постепенно-котловинна.../ интензивност 20..%
Втори вид сеч ...../ интензивност .....%
2.Площ на подотдела ..11.2.. ха, Размер на сечището.....10.2..... ха.
3.Състав по план/програма ...0-0...10....., действителен.....
4.Запас на 1 ха: с клони..291.....куб.м/ха , без клони 262.....куб. м/ха.
5.Среден наклон на терена ...19.....градуса.
6.Очакван добив от маркираната дървесина .....445.....лежаща маса, куб.м.

дърв. вид / категория	б.бор	см			дърв. вид / категория	б.бор	см			дърв. вид / категория	б.бор	см		
едра	374	5			дребна	—	—			върхина	20	—		
средна	14	1			дърва	51	—			отпад	82	1		

7.Наличие и характеристика на подраста преди сечта (състав, възраст, средна височина, % на покритие)
...б.бор 10 г. възраст - 10 год., ср. височина - 2,5 м.....
.....

8.Средно извозно разстояние ...1150.....м.

9.Други характеристики на насаждението / *подчертава се вярното*/ – ВОДОДАЙНА ЗОНА, горна граница на гората, скално-урвест терен с наклон над 30 °, защитна ивица на ЖП линия, защитна ивица край река, 200 м около хижа, техн. пр. борба с ерозия, Натура 2000, защитени територии, семепроизводствено н-я, ловностоп. територия, курортна гора, зелена зона, токовища, сватбовища, надлесни дървета, сервитути, защитени видове, описани в доклада за ГВКС, мъртва дървесина, биологично разнообразие и др.
.....
ГВКС: ...ГВКС 1; ГВКС 2 BG 0001386.....

III. Технологични указания

1.Дървесината в насаждението да се добива при спазване на технологичната схема по т. I

2.Сечта ще се извършва с БМТ.

Кастренето на отсечените стъбла ще се извършва / *подчертава се вярното*/ - в сечище / на временен склад.
Разкрояването на стъблата ще се извършва / *подчертива се вярното*/ - в сечище / на временен склад.

3.Извозът от сечището до временните складове ще се осъществява с / *подчертава се вярното*/ - животинска тяга / трактор на цели стъбла / дълги секции / къси секции / сортименти / с влачене по терена / изцяло натоварени.

Ще се използват техники и технологии, които да не нарушават земната повърхност.
Пресичането на водните течения ще става перпендикулярно, като се изградят помощни съоръжения (мостове, проходи и скари) / Няма да се пресичат водни течения./ *подчертава се вярното*/ .

4.Проектирани нови горски автомобилни пътища съгласно Наредба 5 за строителството в горските територии без промяна на предназначението им: дължина .....м. широчина .....м.

5.Изграждане и ремонт на временни извозни горски пътища:
5.1 Тракторни – разстояние между тях ...м (не по-малко от 40 м), дължина...м, широчина 4 м.
5.2 Коларски - разстояние между тях.....м (не по-малко от 40 м), дължина .....м, широчина ... м

6.Просеки за въжени линии: ..... бр.
допустимо разстояние между просеките ..... м., дължина ..... м., широчина ..... м.

7.Направа на технологични просеки .....бр.
допустимо разстояние между тях .....м., дължина .....м., широчина ..... м.

8.Изграждане на нови временни складове (бр., площ в ха)
Брой складове ..... бр., площ .....ха. Изграждането им ще става извън заливните зони на реките и пътното платно на горските пътища.

9.Мерки за опазване на оставащите на корен дървета, подраста, младиняка и почвата.
Дърветата, подлежащи на сеч, ще се повалят в посока, свободна от подраст, младиняк и стоящи дървета.
При извоза оставащите на корен дървета ще се опазват от нараняване.

10.Начини за почистване на сечището
Събиране на бързината и отпада на купчини в сечището, едновременно със сечта.....
Няма да се допуска оставяне на остатъци от сечта на разстояние по-малко от 20 м от краищата на пътното платно на пътищата от РПМ, на горските пътища, и на разстояние, не по-малко от 5 м от краищата на останалите автомобилни пътища, както и да не попадат във водните течения.

11.Други указания:
Извозената на временните складове дървесина ще се окачествява, кубира, надписва и складира на лонгони без да се допира до стоящи дървета. Технологичната такава и дървата за огрев ще се подреждат на фигури.
Зареждането с ГСМ ще става само на определените за целта места. Всички горивосмазочни и битови отпадъци ежедневно ще се събират, изнасят извън горските територии и изхвърлят на определените за това места.

12.Всички операции по подготвителните и основните работи ще се извършват съгласно изискванията на Правилника за здравословни и безопасни условия на труд в горите и правилата за противопожарна безопасност в горите. Обектите се оборудват с противопожарни средства съгласно Наредба № 8 от 11.05.2012 г.

ЗАПОЗНАТ с технологичния план: ...../попълва се след издаването на позволителното за сеч/
Лицето по чл. 108, ал. 2 от ЗГ, на което е издадено позволително за сеч № .....
.....
/ трите имена, подпис, дата /
№ и дата на удостоверението за упражняване на лесовъдска практика: .....

Изготвил: Теодор Узунов - гор. стр.
Стелев
име, фамилия,/ подпис
дата: 01.10.18 г.,
№ и дата на удостоверението за упражняване на лесовъдска практика: ...44.38/30.09.2011г.

Одобрил: ...
инж. Димитър Китов – зам.директор
име, фамилия,/ подпис
дата: 10.10.18 г.,
№ и дата на удостоверението за упражняване на лесовъдска практика: 3289/25.05.2011 г.

Образец по чл. 53, ал. 6 от НСГ

ТЕХНОЛОГИЧЕН ПЛАН № 1

За добив на дървесина от отдел 396 подотдел В
На ТП ДГС АЛАБАК /попълва се само за държавни гори/
Община Велинград; Землище Велинград
имот с (кадастрален идентификатор/КВС) №.....;
I. Схема за добива на дървесина от насаждението /попълва се само за недържавни гори/

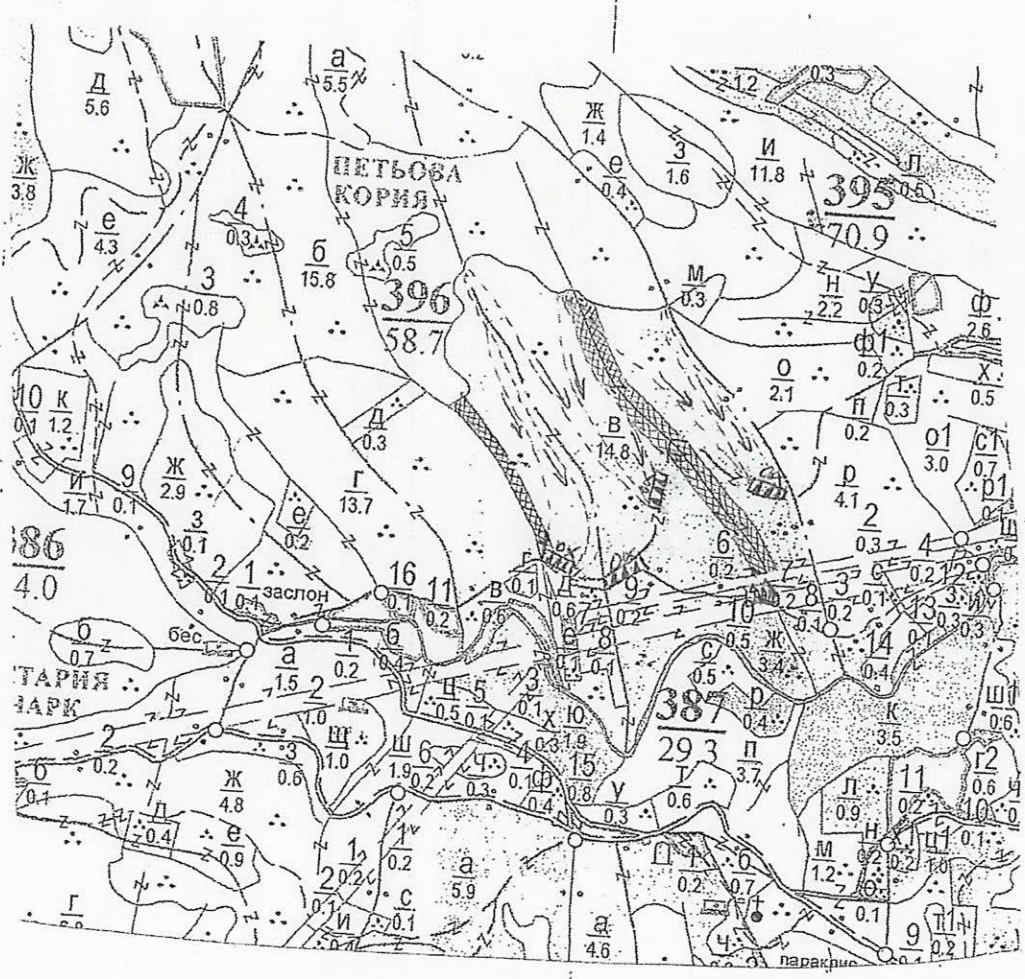

Легенда:

- проектирани коларски вр. извозни пътища
- съществуващи извозни пътища
- съществуващ автомобилен път
- технологична просека
- насаждение
- място за отпадъци
- посока на извоз
- проектирани тракторни вр. извозни пътища
- временен склад
- трасе на въжена линия
- проектиран автомобилен път
- немаркирана част
- място за смяна на ГСМ

На схемата задължително се нанасят контурите на насаждението/имота, съществуващите и проектирани временни горски пътища, технологичните просеки, просеките за въжени линии, извозни пътища, временни складове

II. Характеристика на насаждението

1.Вид на сечта .. пробирка ..... / интензивност ... %
Втори вид сеч ..... / интензивност .... %
2.Площ на подотдела ...14.8...ха. Размер на сечището.....12.8... ха.
3.Състав по план/програма... ..5.5.10г..... действителен ..5.5.10г.....
4.Запас на 1 ха: с клони....235.....куб.м/ха , без клони ....207....куб. м/ха.
5.Среден наклон на терена ...24.....градуса.
6.Очакван добив от маркираната дървесина .....272.....лежаща маса, куб.м.

дърв. вид / категория	5.6				дърв. вид / категория	5.6				дърв. вид / категория	5.6			
едра	58				дребна	4				вършина	28			
средна	174				дърва	36								

7.Наличие и характеристика на подраста преди сечта (състав, възраст, средна височина, % на покритие)
.....
.....

8.Средно извозно разстояние ...300.....м.

9.Други характеристики на насаждението / *подчертава се вярното!* – вододайна зона, горна граница на гората, скално-урвест терен с наклон над 30 °, защитна ивица на ЖП линия, защитна ивица край река, 200 м около хижа, техн. пр. борба с ерозия, Натура 2000, защитени територии, семепроизводствено н-я, ловностоп. територия, курортна гора, зелена зона, тоководница, светлинница, надлесни дървета, сервитути, защитени видове, описани в доклада за ГВКС, мъртва дървесина, биологично разнообразие и пр.
.....
ГВКС: 2.....

III. Технологични указания

1.Дървесината в насаждението да се добива при спазване на технологичната схема по т. I

2.Сечта ще се извършва с БМТ.

Кастренето на отсечените стъбла ще се извършва / *подчертава се вярното!* - в сечище / на временен склад.
Разкройването на стъблата ще се извършва / *подчертава се вярното!* - в сечище / на временен склад.

3.Извозът от сечището до временните складове ще се осъществява с / *подчертава се вярното!* - животинска тяга / трактор на цели стъбла / дълги секции / къси секции / сортименти / с влачене по терена / изцяло натоварени.

Ще се използват техники и технологии, които да не нарушават земната повърхност.

Пресичането на водните течения ще става перпендикулярно, като се изградят помощни съоръжения (мостове, проходи и скари) / Няма да се пресичат водни течения / *подчертава се вярното!*.

4.Проектирани нови горски автомобилни пътища съгласно Наредба 5 за строителството в горските територии без промяна на предназначението им: дължина .....м, широчина .....м.

5.Изграждане и ремонт на временни извозни горски пътища:

5.1 Трактórни – разстоянúе мéжду тях ...м (не по-малко от 40 м), дължина...м, широчúна 4 м.

5.2 Коларски - разстояние между тях.....м (не по-малко от 40 м), дължина .....м, широчина ... м

6.Просеки за въжени линии: ..... бр.

допустимо разстояние между просеките ..... м., дължина ..... м., широчина ..... м.

7.Направа на технологични просеки .....бр.

допустимо разстояние между тях .....м., дължина .....м., широчина ..... м.

8.Изграждане на нови временни складове (бр., площ в ха)

Брой складове ..... бр., площ .....ха. Изграждането им ще става извън заливните зони на реките и пътното платно на горските пътища.

9.Мерки за опазване на оставащите на корен дървета, подраста, младинята и почвата:

Дърветата, подлежащи на сеч, ще се повалят в посока, свободна от подраст, младините и стоящи дървета.
При извоза оставащите на корен дървета ще се опазват от наранявания.

10.Начини за почистване на сечището

Събиране на остатъците по купчини по време на сечта

Няма да се допуска оставяне на остатъци от сечта на разстояние по-малко от 20 м от краищата на пътното платно на пътищата от РПМ, на горските пътища, и на разстояние, не по-малко от 5 м от краищата на останалите автомобилни пътища, както и да не попадат във водните течения.

11.Други указания:

Извозената на временните складове дървесина ще се окачествява, кубира, надписва и складира на лонгоци без да се допира до стоящи дървета. Технологичната тъкава и дървата за огрев ще се подреждат на фигури.
Зареждането с ГСМ ще става само на определените за целта места. Всички горивосмазочни и битови отпадъци ежедневно ще се събират, изнасят извън горските територии и изхвърлят на определените за това места.

12.Всички операции по подготвителните и основните работи ще се извършват съгласно изискванията на Правилника за здравословни и безопасни условия на труд в горите и правилата за противопожарна безопасност в горите. Обектите се оборудват с противопожарни средства съгласно Наредба № 8 от 11.05.2012 г.

ЗАПОЗНАТ с технологичния план: ...../попълва се след издаването на позволителното за сеч/
Лицето по чл. 108, ал. 2 от ЗГ, на което е издадено позволително за сеч № .....
.....

Изготвил: Тодор Трунов - гор. стр.
/име, фамилия,/ подпис
дата: 08.10.19г.,
№ и дата на удостоверението за упражняване на лесовъдска практика: 4.4.38.1.30.09.2018г.

Одобрил: .....
инж. Димитър Китов – зам.директор
/име, фамилия,/ подпис
дата: 18-11-19г.,
№ и дата на удостоверението за упражняване на лесовъдска практика: 3289/25.05.2011 г.

Образец по чл. 53, ал. 6 от НСГ

ТЕХНОЛОГИЧЕН ПЛАН № 1.

За добив на дървесина от отдел 396 подотдел Г
На ТП ДГС АЛАБАК /попълва се само за държавни гори/
Община Велинград; Землище Велинград
имот с (кадастрален идентификатор/КВС) №.....; /попълва се само за недържавни гори/

I. Схема за добива на дървесина от насаждението

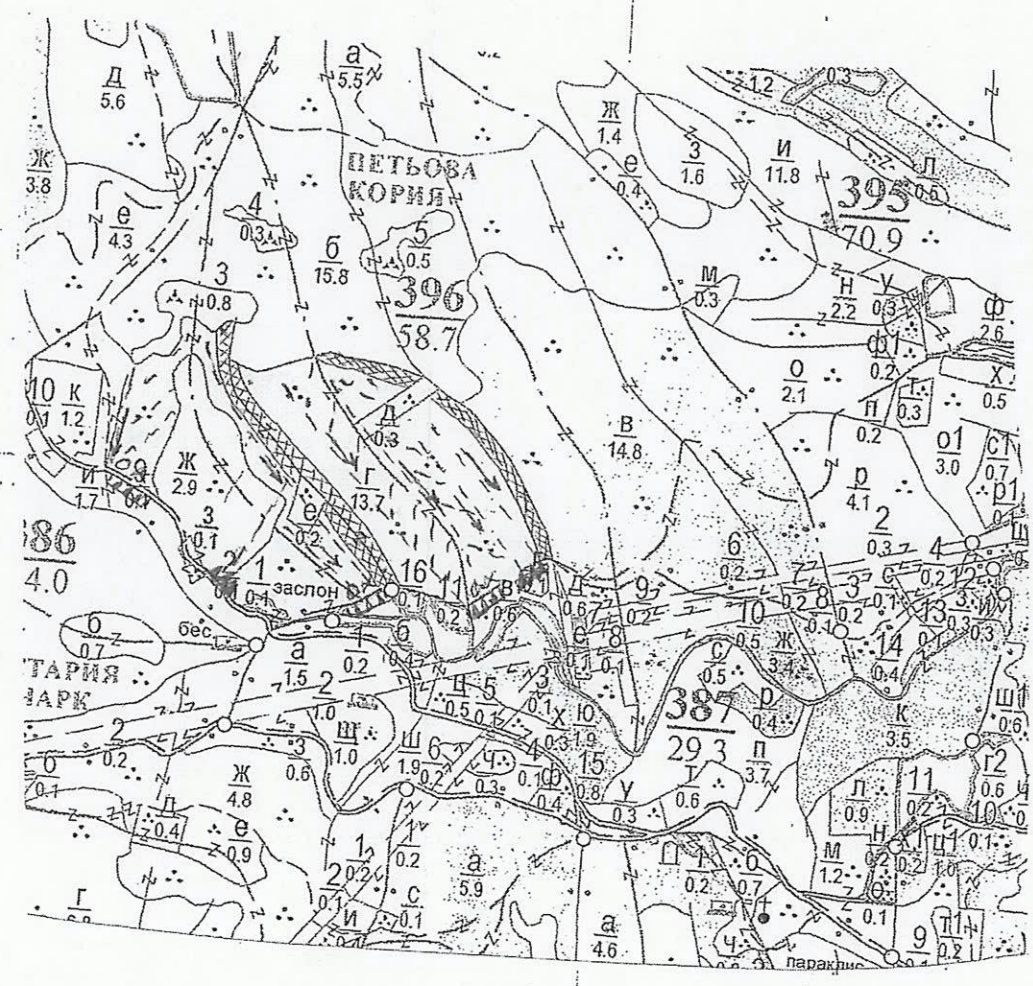

Легенда:

- проектирани коларски вр. извозни пътища
- съществуващ извозни пътища
- съществуващ автомобилен път
- технологична просека
- насаждение
- място за отпадъци
- посока на извоз
- проектирани трактории вр. извозни пътища
- временен склад, м. Спортен парк
- трасе на въжена линия
- проектиран автомобилен път
- немаркирана част
- място за смяна на ГСМ

На схемата задължително се нанасят контурите на насаждението/имота, съществуващите и проектирани временни горски пътища, технологичните просеки, трасеите за въжени линии, извозни пътища, временни складове

II. Характеристика на насаждението

1.Вид на сечта .. хрибурка ..... / интензивност 10 %

Втори вид сеч ..... / интензивност .... %

2.Площ на подотдела ..13,7 ..ха. Размер на сечището.....11.2..... ха.

3.Състав по план/програма... ...6.6.10;..., действителен ..6.6.....10;.2.8;.....

4.Запас на 1 ха: с клони....235.....куб.м/ха , без клони ..207.....куб. м/ха.

5.Среден наклон на терена ...2.4.....градуса.

6.Очакван добив от маркираната дървесина ....256.....лежаща маса, куб.м.

дърв. вид / категория	б.б	г.б			дърв. вид / категория	б.б	г.б			дърв. вид / категория	б.б	г.б		
едра	60	2			дребна	3	—			вършика	24	2		
средна	142	13			дърва	34	2							

7.Наличие и характеристика на подраста преди сечта (състав, възраст, средна височина, % на покритие)

.....

.....

8.Средно извозно разстояние ....350.....м.

9.Други характеристики на насаждението / *подчертава се вярното!* – вододайна зона, горна граница на гората, скално-урвест терен с наклон над 30 °, защитна ивица на ЖП линия, защитна ивица край река, 200 м около хижа, техн. пр. борба с ерозия, Натура 2000, защитени територии, семепроизводствено н-н, ловностоп. територия, курортна гора, успешна зона, тоководница, светлоница, надлесни дървета, сервитути, защитени видове, описани в доклада за ГВКС, мъртва дървесина, биологично разнообразие и др.

.....

ГВКС: ..2.....

III. Технологични указания

1.Дървесината в насаждението да се добива при спазване на технологичната схема по т. I

2.Сечта ще се извършва с БМТ.

Кастренето на отсечените стъбла ще се извършва / *подчертава се вярното!* - в сечище / на временен склад.

Разкрояването на стъблата ще се извършва / *подчертава се вярното!* - в сечище / на временен склад.

3.Извозът от сечището до временните складове ще се осъществява с / *подчертава се вярното!* - животинска тяга / трактор на цели стъбла / дълги секции / къси секции / сортименти / с влачене по терена / изцяло натоварени.

Ще се използват техники и технологии, които да не нарушават земната повърхност.

Пресичането на водните течения ще става перпендикулярно, като се изградят помощни съоръжения (мостове, проходи и скари) / Няма да се пресичат водни течения / *подчертава се вярното!*.

4.Проектирани нови горски автомобилни пътища съгласно Наредба 5 за строителството в горските територии без промяна на предназначението им: дължина .....м. широчина .....м.

5.Изграждане и ремонт на временни извозни горски пътища:

5.1 Трактórни – разстоянie между тях ...м (не по-малко от 40 м), дължина...м, широчийка 4 м.

5.2 Коларски - разстояние между тях.....м (не по-малко от 40 м), дължина .....м, широчина ... м

6.Просеки за въжени линии: ..... бр.

допустимо разстояние между просеките ..... м., дължина ..... м., широчина ..... м.

7.Направа на технологични просеки .....бр.

допустимо разстояние между тях .....м., дължина .....м., широчина ..... м.

8.Изграждане на нови временни складове (бр., площ в ха)

Брой складове ..... бр., площ .....ха. Изграждането им ще става извън заливните зони на реките и пътното платно на горските пътища.

9.Мерки за опазване на оставащите на корен дървета, подраста, младняка и почвата:

Дърветата, подлежащи на сеч, ще се повалят в посока, свободна от подраст, младняк и стоящи дървета. При извоза оставащите на корен дървета ще се опазват от нараняване.

10.Начини за почистване на сечището

Събиране на остатъците на купчини по краищата на сечта

Няма да се допуска оставяне на остатъци от сечта на разстояние по-малко от 20 м от краищата на пътното платно на пътищата от РПМ, на горските пътища, и на разстояние, не по-малко от 5 м от краищата на останалите автомобилни пътища, както и да не попадат във водните течения.

11.Други указания:

Извозената на временните складове дървесина ще се окачествява, кубира, надписва и складира на лонгони без да се допира до стоящи дървета. Технологичната такава и дървата за огрев ще се подреждат на фигури. Зареждането с ГСМ ще става само на определените за целта места. Всички горивосмазочни и битови отпадъци ежедневно ще се събират, изнасят извън горските територии и изхвърлят на определените за това места.

12.Всички операции по подготвителните и основните работи ще се извършват съгласно изискванията на Правилника за здравословни и безопасни условия на труд в горите и правилата за противопожарна безопасност в горите. Обектите се оборудват с противопожарни средства съгласно Наредба № 8 от 11.05.2012 г.

ЗАПОЗНАТ с технологичния план: ...../попълва се след издаването на позволителното за сеч/

Лицето по чл. 108, ал. 2 от ЗГ, на което е издадено позволително за сеч № .....

.....

Изготвил: инж. Александър Минеков
(име, фамилия, подпис)
дата: 30.09.15 г.
№ и дата на удостоверението за упражняване на лесовъдска практика: 3295/25.05.11г.

Одобрил: [illegible]
инж. Димитър Китов – зам.директор
(име, фамилия,/ подпис)
дата: 10.11.15 г.,
№ и дата на удостоверението за упражняване на лесовъдска практика: 3289/25.05.2011 г.

Образец по чл. 53, ал. 6 от Н

ТЕХНОЛОГИЧЕН ПЛАН № 1.

За добив на дървесина от отдел 405, подотдел б
На ТП ДГС АЛАБАК /попълва се само за държавни гори/
Община Велинград; Землище Велинград
имот с (кадастрален идентификатор/КВС) №.....;
I. Схема за добива на дървесина от насаждението /попълва се само за недържавни гори/

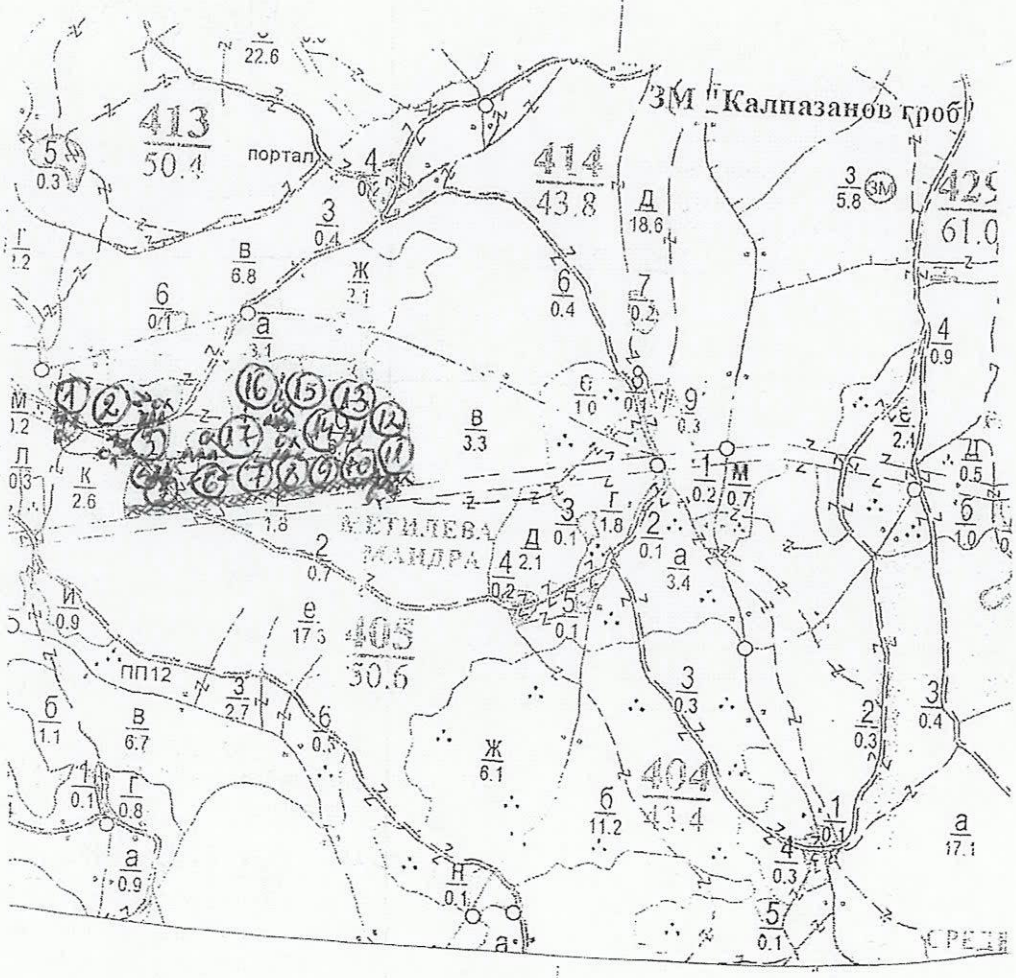

Легенда:

- проектирани коларски вр. извозни пътища
- съществуващи извозни пътища
- съществуващ автомобилен път
- технологична просека
- насаждение
- място за отпадъци
- посока на извоз
- проектирани трактории вр. извозни пътища
- временен склад Метилева Мандра
- трасе на въжена линия
- проектиран автомобилен път
- немаркирана част + буферна зона
- място за смяна на ГСМ

На схемата задължително се нанасят контурите на насаждението/имота, съществуващите и проектирани временни горски пътища, технологичните просеки, просеките за въжени [illegible]

II. Характеристика на насаждението

1.Вид на сечта ...групово постепенна.../ интензивност 25 %

Втори вид сеч ...../ интензивност ...%

2.Площ на подотдела 6.7 ха Размер на сечището 6.1 ха.

3.Състав по план/програма 9.802 ела., действителен 8.862 ела

4.Запас на 1 ха: с клони 382 куб.м/ха , без клони 326 куб. м/ха.

5.Среден наклон на терена 12 градуса.

6.Очакван добив от маркираната дървесина 382 лежаща маса, куб.м.

дърв. вид / категория	см	бб	ела		дърв. вид / категория	см	бб	ела		дърв. вид / категория	см	бб	ела	
едра	251	34	7		дребна	—	—	—		вършина	32	5	1	
средна	17	4	—		дърва	57	9	3		отпар	47	9	1	

7.Наличие и характеристика на подраста преди сечта (състав, възраст, средна височина, % на покритие)

добре зареднал, ерлъб от смърч и ела с височина 2-3 м

8.Средно извозно разстояние 150 м.

9.Други характеристики на насаждението / *подчертава се вярното*/ – вододайна зона, горна граница на гората, скално-урвест терен с наклон над 30 °, защитна ивица на ЖП линия, защитна ивица край река, 200 м около хижа, техн. пр. борба с ерозия, Натура 2000, защитени територии, семепроизводствено н-я, ловностоп. територия, курортна гора, зелена зона, токовища, сватбовища, надлесни дървета, сервитути, защитени видове, описани в доклада за ГВКС, мъртва дървесина, биологично разнообразие и др.

ГВКС: ГВКС-1, ГВКС-2, ГВКС-3 BG0001386

III. Технологични указания

1.Дървесината в насаждението да се добива при спазване на технологичната схема по т. I

2.Сечта ще се извършва с БМТ.

Кастренето на отсечените стъбла ще се извършва / *подчертава се вярното*/ - в сечище / на временен склад.

Разкройването на стъблата ще се извършва / *подчертави се вярното*/ - в сечище / на временен склад.

3.Извозът от сечището до временните складове ще се осъществява с / *подчертава се вярното*/ - животинска тяга / трактор на цели стъбла / дълги секции / къси секции / сортименти / с влачене по терена / изцяло натоварени.

Ще се използват техники и технологии, които да не нарушават земната повърхност.

Пресичането на водните течения ще става перпендикулярно, като се изградят помощни съоръжения (мостове, проходи и скари) / Няма да се пресичат водни течения./ *подчертава се вярното*/ .

4.Проектирани нови горски автомобилни пътища съгласно Наредба 5 за строителството в горските територии без промяна на предназначението им: дължина .....м. широчина .....м.

5.Изграждане и ремонт на временни извозни горски пътища:

5.1 Тракторни – разстояние между тях ...м (не по-малко от 40 м), дължина...м, широчина 4 м.

5.2 Коларски - разстояние между тях.....м (не по-малко от 40 м), дължина .....м, широчина ... м

6.Просеки за въжени линии: ..... бр.

допустимо разстояние между просеките ..... м., дължина ..... м., широчина ..... м.

7.Направа на технологични просеки .....бр.

допустимо разстояние между тях .....м., дължина .....м., широчина ..... м.

8.Изграждане на нови временни складове (бр., площ в ха)

Брой складове ..... бр., площ .....ха. Изграждането им ще става извън заливните зони на реките и пътното платно на горските пътища.

9.Мерки за опазване на оставащите на корен дървета, подраста, младиняка и почвата.

Дърветата, подлежащи на сеч, ще се повалят в посока, свободна от подраст, младиняк и стоящи дървета.

При извоза оставащите на корен дървета ще се опазват от нараняване.

10.Начини за почистване на сечището

събиране на бързината на купчини едновременно със сечта

Няма да се допуска оставяне на остатъци от сечта на разстояние по-малко от 20 м от краищата на пътното платно на пътищата от РПМ, на горските пътища, и на разстояние, не по-малко от 5 м от краищата на останалите автомобилни пътища, както и да не попадат във водните течения.

11.Други указания:

Извозената на временните складове дървесина ще се окачествява, кубира, надписва и складира на лонгони без да се допира до стоящи дървета. Технологичната такава и дървата за огрев ще се подреждат на фигури.

Зареждането с ГСМ ще става само на определените за целта места. Всички горивосмазочни и битови отпадъци ежедневно ще се събират, изнасят извън горските територии и изхвърлят на определените за това места.

12.Всички операции по подготвителните и основните работи ще се извършват съгласно изискванията на Правилника за здравословни и безопасни условия на труд в горите и правилата за противопожарна безопасност в горите. Обектите се оборудват с противопожарни средства съгласно Наредба № 8 от 11.05.2012 г.

ЗАПОЗНАТ с технологичния план: ...../попълва се след издаването на позволителното за сеч/

Лицето по чл. 108, ал. 2 от ЗГ, на което е издадено позволително за сеч № .....

.....

/ трите имена, подпис, дата /

№ и дата на удостоверението за упражняване на лесовъдска практика: .....

Образец по чл.53, ал. 6 от НСГ

Изготвил: инж. Ибрахим Муса - зам. директор
/име, фамилия/, подпис: .....
дата: 18.9.2019 г.,
№ и дата на удостоверението за упражняване на лесовъдска практика: 2613 / 25.7.2013 г.

Одобрил: инж. Димитър Китов - зам. директор,
/име, фамилия/, подпис: .....
дата: 20.9.2019 г.,
№ и дата на удостоверението за упражняване на лесовъдска практика: 3289 / 25.5.2011 г.

ТЕХНОЛОГИЧЕН ПЛАН № 1..

За добив на дървесина от отдел **"405"** подотдел **"в"**
На ТП ДГС/ДЛС ТП ДГС Алабак */попълва се само за държавни гори/*
Община **Велинград**; Землище **гр. Велинград**;
имот с (кадастрален идентификатор/КВС) № ..... , */попълва се само за недържавни гори/*

I. Схема за добива на дървесина от насаждението

М 1:5000

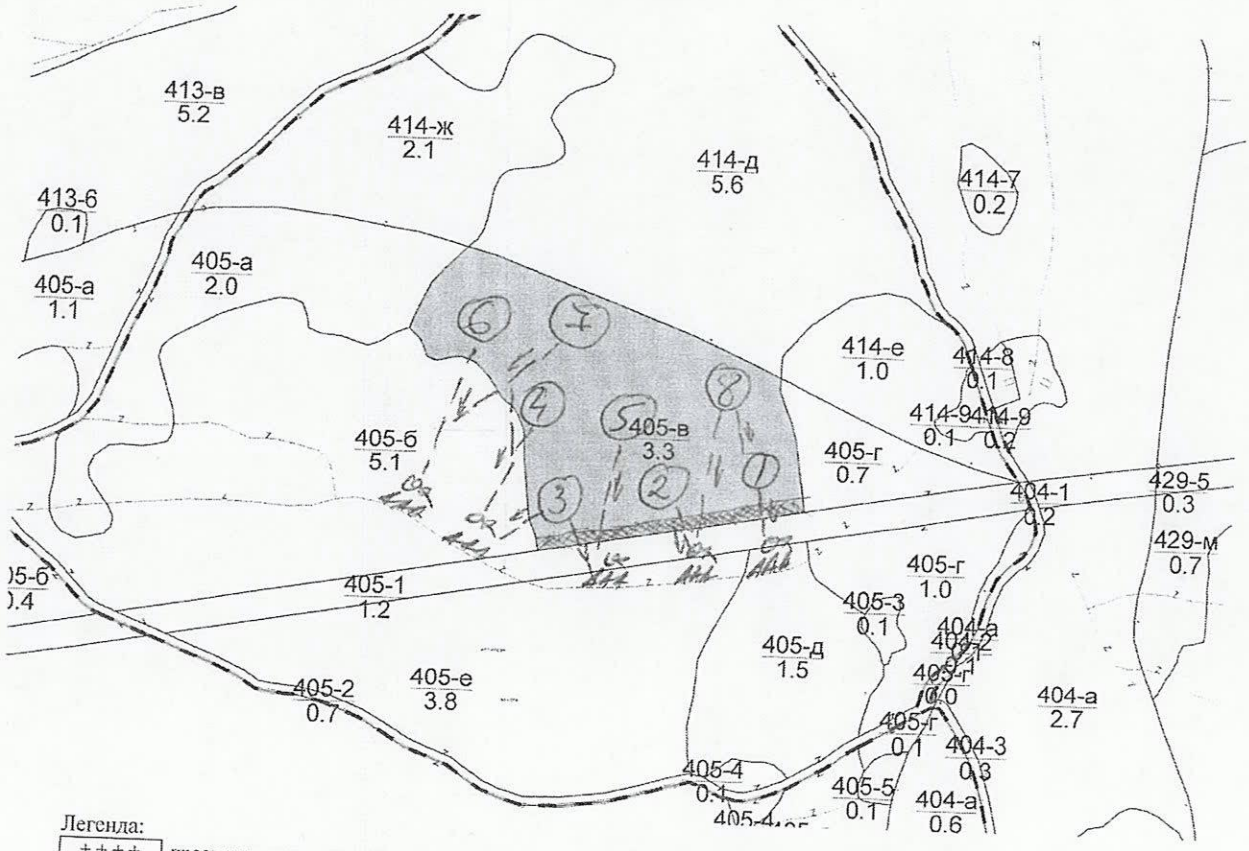

Легенда:

- ± ± ± ± проектирани коларски вр. извозни пътища
- ------ съществуващи извозни пътища
- ═══ съществуващ автомобилен път
- ∧∧∧∧∧∧∧ технологична просека
- ○ място за отпадъци
- »»»»»» проектирани тракторни вр. извозни пътища
- ▲▲▲ временен склад
- xxxxxxx трасе на въжена линия
- =+=+=+= проектиран автомобилен път
- / място за сан. ГСМ
- xxxxxxx - не марк. буферна зона

На схемата задължително се нанасят контурите на насаждението/имота, съществуващите и проектирани временни горски пътища, технологичните просеки, просеките за въжени линии, извозни пътища, временни складове както и връзката им със съществуващата автомобилна пътна мрежа

GISEMuseum

II. Характеристика на насажденията

1 Вид на сечта групово посвежаване ..... интензивност 25 %
Втори вид сеч — ..... / интензивност — %
2 Площ на полотдела 3 ха Размер на сечището 30 ха
3 Състав по пояси/програма 889 см 1 , действителен 659 см 1
4 Запас на 1 ха: с клони 400 куб.м/ха , без клони 350 куб. м/ха
5 Среден наклон на терена 17 градуса.
6 Очакван добив от маркираната дървесина 162 лежаща маса, куб.м.

дърв. вид / категория	бб	см	ел		дърв. вид / категория:	бб	см	ел		дърв. вид / категория	бб	см	ел	
едра	108	23	1		дребна	1	—	—		вършина	13	3	—	
средна	8	3	—		дърва	14	3	1						

7 Наличие и характеристика на подраста преди сечта (състав, възраст, средна височина, % на покритие)
добро състояние, укрепнал, групов, състав с ... височина 2,5 м, преминал в клас и ела

8 Средно извозно разстояние 200 м.

9 Други характеристики на насаждението / *подчертава се вярното* / – вододайна зона, горна граница на гората, скално-урвест терен с наклон над 30 °, защитна ивица на ЖП линия, защитна ивица край река, 200 м около хижа, техн. пр. борба с ерозия, Натура 2000, защитени територии, семепроизводствено н-я, ловностоп. територия, курортна гора, зелена зона, токовища, сватбовища, надлесни дървета, сервитути, защитени видове, описани в доклада за ГВКС, мъртва дървесина, биологично разнообразие и др.

ГВКС: ГВКС-1, ГВКС-2

III. Технологични указания

1 Дървесината в насаждението да се добива при спазване на технологичната схема по т. I

2 Сечта ще се извършва с БМТ.

Кастренето на отсечените стъбла ще се извършва / *подчертава се вярното* - в сечище / на временен склад.

Разкрояването на стъблата ще се извършва / *подчертава се вярното* - в сечище / на временен склад.

3 Извозът от сечището до временните складове ще се осъществява с / *подчертава се вярното* - животинска тяга / трактор на цели стъбла / дълги секции / къси секции / сортименти / с влачене по терена / изцяло натоварени.

Ще се използват техники и технологии, които да не нарушават земната повърхност.

Пресичането на водните течения ще става перпендикулярно, като се изградят помощни съоръжения (мостове, проходи и скари) / Няма да се пресичат водни течения. / *подчертава се вярното* .

4 Проектирани нови горски автомобилни пътища съгласно Наредба 5 за строителството в горските територии без промяна на предназначението им: дължина .....м. широчина .....м.

5 Изграждане и ремонт на временни извозни горски пътища:

5.1 Трактор - разстояние между тях ...м (не по-малко от 40 м), дължина...м, широчина 4 м.

5.2 Коларски - разстояние между тях.....м (не по-малко от 40 м), дължина .....м, широчина ... м

6 Просеки за въжени линии: ..... бр.

допустимо разстояние между просеките ..... м., дължина ..... м., широчина ..... м.

7 Направа на технологични просеки .....бр.

допустимо разстояние между тях ....м., дължина .....м., широчина ..... м.

8 Изграждане на нови временни складове (бр., площ в ха)

Брой складове ..... бр., площ .....ха. Изграждането им ще става извън заливните зони на реките и пътното платно на горските пътища.

9 Мерки за опазване на оставащите на корен дървета, подраста, младняка и почвата.

Дърветата, подлежащи на сеч, ще се повалят в посока, свободна от подраст, младняк и стоящи дървета. При извоза оставащите на корен дървета ще се опазват от нараняване.

10 Начини за почистване на сечището

събиране на вършината на купчини ръчновременно със сечта

Няма да се допуска оставяне на остатъци от сечта на разстояние по-малко от 20 м от краищата на пътното платно на пътищата от РПМ, на горските пътища, и на разстояние, не по-малко от 5 м от краищата на останалите автомобилни пътища, както и да не попадат във водните течения.

11 Други указания:

Извозената на временните складове дървесина ще се окачествява, кубира, надписва и складира на лонгони без да се допира до стоящи дървета. Технологичната такава и дървата за огрев ще се подреждат на фигури. Зареждането с ГСМ ще става само на определените за целта места. Всички горивосмазочни и битови отпадъци ежедневно ще се събират, изнасят извън горските територии и изхвърлят на определените за това места.

12 Всички операции по подготвителните и основните работи ще се извършват съгласно изискванията на Правилника за здравословни и безопасни условия на труд в горите и правилата за противопожарна безопасност в горите. Обектите се оборудват с противопожарни средства съгласно Наредба № 8 от 11.05.2012 г.

ЗАПОЗНАТ с технологичния план: ...../попълва се след издаването на позволителното за сеч/

Лицето по чл. 108, ал. 2 от ЗГ, на което е издадено позволително за сеч № .....

..... / трите имена, подпис, дата /

Изготвил:.....
инж. Иван Минев
/име, фамилия / подпис
дата: 04.09.18 г.,
№ и дата на удостоверението за упражняване на лесовъдска практика: 3602/25.07.13 г

Одобрил:.....
инж. Димитър Китов – зам.директор
/име, фамилия,/ подпис
дата: 18.10.18 г.,
№ и дата на удостоверението за упражняване на лесовъдска практика: 3289/25.05.20 11 г.

Образец по чл. 53, ал. 6 от НСГ

ТЕХНОЛОГИЧЕН ПЛАН № 1

За добив на дървесина от отдел 425 подотдел 6
На ТП ДГС АЛАБАК /попълва се само за държавни гори/
Община Велинград; Землище Велинград;
имотис (кадастрален идентификатор/КВС) №... /попълва се само за недържавни гори/
1. Схема за добива на дървесина от насаждението

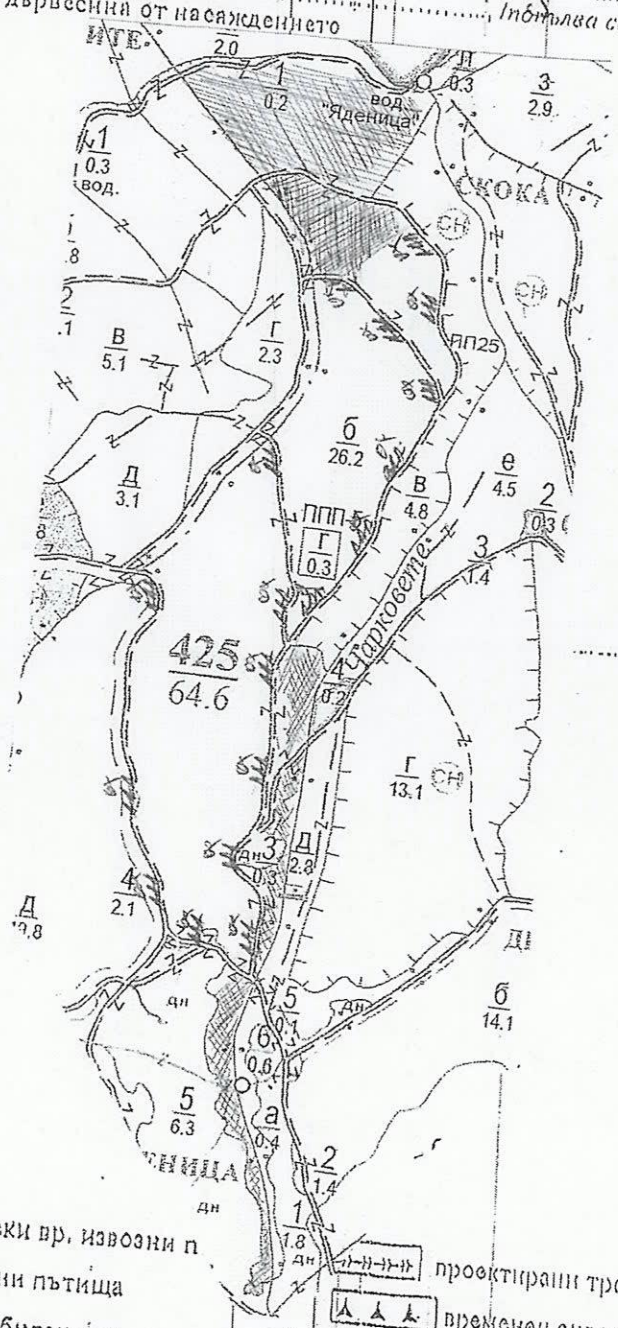

Легенда:

- проектирани коларски вр. извозни п
- съществуващ извозни пътища
- съществуващ автомобилен път
- технологична просека
- насаждение
- място за отпадъци
- проектиран трактористи вр. извозни пътища
- временен склад..... Стрелица
- трасе на въжена линия
- проектиран автомобилен път
- немаркирана част
- място за смяна на ГСМ

На схемата задължително се нанасят

II. Характеристика на насаждението

1.Вид на сечта: изборно проредяване ..... / интензивност 20 %

Втори вид сеч ..... / интензивност ..... %

2.Площ на подотдела 26,2 ха. Размер на сечището 20,0 ха.

3.Състав по план/програма 5Б5 ОЧ 4 ЕПА 1 Б действителен 5Б5 ОЧ ЕПА 1 Бк

4.Запас на 1 ха: с клони 499 куб.м/ха, без клони 410 куб. м/ха.

5.Среден наклон на терена 24 градуса.

6.Очакван добив от маркираната дървесина 1115 лежаща маса, куб.м.

дърв. вид / категория	Бор	ОЧ	ЕПА	Бук
едра	656	221	89	-
средна	12	3	4	

дърв. вид / категория	Бор	ОЧ	ЕПА	Бук
дребна	-	-	-	-
дърва	69	4	17	4

дърв. вид / категория	Бор	ОЧ	ЕПА	Бук
вършина	75	26	10	-

7.Наличие и характеристика на подраста преди сечта (състав, възраст, средна височина, % на покритие)

.....

.....

8.Средно извозно разстояние 1250 м.

9.Други характеристики на насаждението / *подчертава се вярното*/ – вододайна зона, горна граница на гората, скално-урвест терен с наклон над 30 °, защитна ивица на ЖП линия, защитна ивица край река, 200 м около хижа, техн. пр. борба с ерозия, Натура 2000, защитени територии, семепроизводствено н-я, ловностоп. територия, курортна гора, зелена зона, тоководница, светровница, надлесни дървета, сервитути, защитени видове, описани в доклада за ГВКС, мъртва дървесина, биологично разнообразие и др.

ГВКС: ГВКС 1, ГВКС 3, ГВКС 2

III. Технологични указания

1.Дървесината в насаждението да се добива при спазване на технологичната схема по т. I

2.Сечта ще се извършва с БМТ.

Кастренето на отсечените стъбла ще се извършва / *подчертава се вярното*/ - в сечище / на временен склад.

Разкройването на стъблата ще се извършва / *подчертава се вярното*/ - в сечище / на временен склад.

3.Извозът от сечището до временните складове ще се осъществява с / *подчертава се вярното*/ - животинска тяга / трактор на цели стъбла / дълги секции / къси секции / сортименти / с влачене по терена / изцяло натоварени.

Ще се използват техники и технологии, които да не нарушават земната повърхност.

Пресичането на водните течения ще става перпендикулярно, като се изградят помощни съоръжения (мостове, проходи и скари) / Няма да се пресичат водни течения / *подчертава се вярното*/.

4.Проектирани нови горски автомобилни пътища съгласно Наредба 5 за строителството в горските територии без промяна на предназначението им: дължина .....м, широчина .....м.

5.Изграждане и ремонт на временни извозни горски пътища:

5.1 Тракторни – разстояние между тях ...м (не по-малко от 40 м), дължина...м, широчина 4 м.

5.2 Колареки - разстояние между тях.....м (не по-малко от 40 м), дължина .....м, широчина ... м

6.Просеки за въжени линии: ..... бр.

допустимо разстояние между просеките ..... м., дължина ..... м., широчина ..... м.

7.Направа на технологични просеки .....бр.

допустимо разстояние между тях .....м., дължина .....м., широчина ..... м.

8.Изграждане на нови временни складове (бр., площ в ха)

Брой складове ..... бр., площ .....ха. Изграждането им ще става извън заливните зони на реките и пътното платно на горските пътища.

9.Мерки за опазване на оставащите на корен дървета, подраста, младинята и почвата:

Дърветата, подлежащи на сеч, ще се повалят в посока, свободна от подраст, младиняк и стоящи дървета.

При извоза оставащите на корен дървета ще се опазват от наранявне.

10.Начини за почистване на сечището

Събиране на вършината и отпадъците едновременно със сечта

Няма да се допуска оставяне на остатъци от сечта на разстояние по-малко от 20 м от краищата на пътното платно на пътищата от РПМ, на горските пътища, и на разстояние, не по-малко от 5 м от краищата на останалите автомобилни пътища, както и да не попадат във водните течения.

11.Други указания:

Извозената на временните складове дървесина ще се окачествява, кубира, надписва и складира на лонгони без да се допира до стоящи дървета. Технологичната тъкава и дървата за огрев ще се подреждат на фигури. Зареждането с ГСМ ще става само на определените за целта места. Всички горивосмазочни и битови отпадъци ежедневно ще се събират, изнасят извън горските територии и изхвърлят на определените за това места.

12.Всички операции по подготвителните и основните работи ще се извършват съгласно изискванията на Правилника за здравословни и безопасни условия на труд в горите и правилата за противопожарна безопасност в горите. Обектите се оборудват с противопожарни средства съгласно Наредба № 8 от 11.05.2012 г.

ЗАПОЗНАТ с технологичния план: ...../попълва се след издаването на позволителното за сеч/

Лицето по чл. 108, ал. 2 от ЗГ, на което е издадено позволително за сеч № .....

..... / *трите имена, подпис, дата* /

Изготвил: инж. Александър Методиев
име, фамилия,/ подпис
дата: 30.09.11г.,
№ и дата на удостоверението за упражняване на лесовъдска практика: 3293/25.05.11г.

Одобрил: ...
инж. Димитър Китов – зам.директор
име, фамилия,/ подпис
дата: 10.11.11г.,
№ и дата на удостоверението за упражняване на лесовъдска практика: 3289/25.05.2011 г.

Образец по чл. 53, ал. 6 от НСГ

ТЕХНОЛОГИЧЕН ПЛАН № 1.

За добив на дървесина от отдел 430 подотдел а
На ТП ДГС АЛАБАК /попълва се само за държавни гори/
Община Велинград; Землище Велинград
имот с (кадастрален идентификатор/КВС) №: /попълва се само за недържавни гори/

I. Схема за добива на дървесина от насаждението

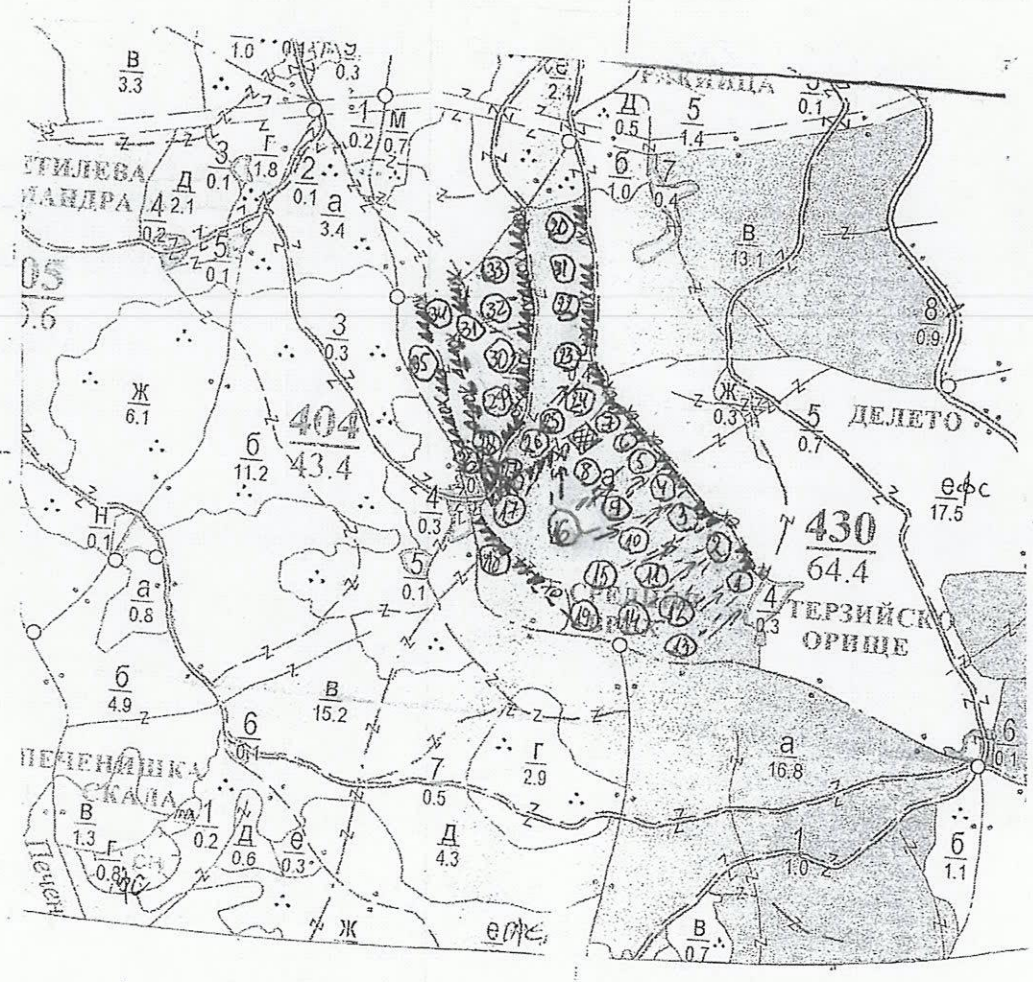

Легенда:

- проектирани коларски вр. извозни пътища
- съществуващи извозни пътища
- съществуващ автомобилен път
- технологична просека
- насаждение
- място за отпадъци
- посоки на извоз
- проектирани трактормни вр. извозни пътища
- временен склад Терзийско орище
- трасе на въжена линия
- проектиран автомобилен път
- немаркирана част
- X място за смяна на ГСМ

На схемата задължително се нанасят контурите на насаждението/имота, съществуващите и проектирани временни горски пътища, технологичните просеки, проеките за въжени линии, извозни пътища, временни складове

II. Характеристика на насаждението

1.Вид на сечта ...групово – постепенна..... / интензивност ...25...%

Втори вид сеч ..... / интензивност .....%

2.Площ на подотдела ...17,1... ха Размер на сечището.....17,0.... ха

3.Състав по план/програма ...6.0,9;см1....., действителен.....6.0,7;см3.....

4.Запас на 1 ха: с клони...253...куб.м/ха , без клони ...222.....куб. м/ха.

5.Среден наклон на терена ...22.....градуса.

6.Очакван добив от маркираната дървесина .....594.....лежаща маса, куб.м.

дърв. вид / категория	Д.бор	см	ела	бк	дърв. вид / категория	Д.бор	см	ела	бк	дърв. вид / категория	Д.бор	см	ела	бк
едра	231	160	12	—	дребна	1	—	—	—	върхина	34	20	2	3
средна	21	13	—	—	дърва	85	33	4	34	отпад	57	31	1	—

7.Наличие и характеристика на подраста преди сечта (състав, възраст, средна височина, % на покритие) ...Състав – бк 5, см 3, Д.бор 2; възраст – 15/25/115 год.; ср. височина – 4м.....

.....

8.Средно извозно разстояние ...200.....м.

9.Други характеристики на насаждението */ подчертава се вярното/* – водолайна зона, горна граница на гората, скално-урвест терен с наклон над 30 ^{0}, защитна ивица на ЖП линия, защитна ивица край река, 200 м около хижа, техн. пр. борба с ерозия, Натура 2000, защитени територии, семепроизводствено н-я, ловностоп. територия, курортна гора, зелена зона, токовища, сватбовища, надлесни дървета, сервитути, защитени видове, описани в доклада за ГВКС, мъртва дървесина, биологично разнообразие и др.

.....

ГВКС: ...ГВКС1; ГВКС2; ГВКС4 BG000186.....

III. Технологични указания

1.Дървесината в насаждението да се добива при спазване на технологичната схема по т. I

2.Сечта ще се извършва с БМТ.

Кастренето на отсечените стъбла ще се извършва */ подчертава се вярното/* - в сечище / на временен склад.

Разкрояването на стъблата ще се извършва */ подчертава се вярното/* - в сечище / на временен склад.

3.Извозът от сечището до временните складове ще се осъществява с */ подчертава се вярното/* - животинска тяга / трактор на цели стъбла / дълги секции / къси секции / сортименти / с влачене по терена / изцяло натоварени.

Ще се използват техники и технологии, които да не нарушават земната повърхност.

Пресичането на водните течения ще става перпендикулярно, като се изградят помощни съоръжения (мостове, проходи и скари) / Няма да се пресичат водни течения./ *подчертава се вярното/*.

4.Проектирани нови горски автомобилни пътища съгласно Наредба 5 за строителството в горските територии без промяна на предназначението им: дължина .....м. широчина .....м.

5.Изграждане и ремонт на временни извозни горски пътища:

5.1 Трактор̀ни – разстояние между тях ...м (не по-малко от 40 м), дължина...м, широчина 4 м.

5.2 Коларски - разстояние между тях.....м (не по-малко от 40 м), дължина .....м, широчина ... м

6.Просеки за въжени линии: ..... бр.

допустимо разстояние между просеките ..... м., дължина ..... м., широчина ..... м.

7.Направа на технологични просеки .....бр.

допустимо разстояние между тях .....м., дължина .....м., широчина ..... м.

8.Изграждане на нови временни складове (бр., площ в ха)

Брой складове ..... бр., площ .....ха. Изграждането им ще става извън заливните зони на реките и пътното платно на горските пътища.

9.Мерки за опазване на оставащите на корен дървета, подраста, младиняка и почвата.

Дърветата, подлежащи на сеч, ще се повалят в посока, свободна от подраст, младиняк и стоящи дървета.

При извоза оставащите на корен дървета ще се опазват от нараняване.

10.Начини за почистване на сечището

Събиране на вършината и отпада на купчини в сечището едновременно със сечта.

Няма да се допуска оставяне на остатъци от сечта на разстояние по-малко от 20 м от краищата на пътното платно на пътищата от РПМ, на горските пътища, и на разстояние, не по-малко от 5 м от краищата на останалите автомобилни пътища, както и да не попадат във водните течения.

11.Други указания:

Извозената на временните складове дървесина ще се окачествява, кубира, надписва и складира на лонгони без да се допира до стоящи дървета. Технологичната такава и дървата за огрев ще се подреждат на фигури.

Зареждането с ГСМ ще става само на определените за целта места. Всички горивосмазочни и битови отпадъци ежедневно ще се събират, изнасят извън горските територии и изхвърлят на определените за това места.

12.Всички операции по подготвителните и основните работи ще се извършват съгласно изискванията на Правилника за здравословни и безопасни условия на труд в горите и правилата за противопожарна безопасност в горите. Обектите се оборудват с противопожарни средства съгласно Наредба № 8 от 11.05.2012 г.

ЗАПОЗНАТ с технологичния план: ...../попълва се след издаването на позволителното за сеч/

Лицето по чл. 108, ал. 2 от ЗГ, на което е издадено позволително за сеч № .....

.....

/ трите имена, подпис, дата /

№ и дата на удостоверението за упражняване на лесовъдска практика: .....

Изготвил: инж. Красимир Шорков
/име, фамилия / подпис
дата 25.09.19 г.,
№ и дата на удостоверението за упражняване на лесовъдска практика: 3848/23.09.2013г.

Одобрил:
инж. Димитър Китов – зам.директор
/име, фамилия,/ подпис
дата: 18.11.19 г.,
№ и дата на удостоверението за упражняване на лесовъдска практика: 3289/25.05.2011 г.

Образец по чл. 53, ал. 6 от НСЛ

ТЕХНОЛОГИЧЕН ПЛАН № ....

За добив на дървесина от отдел 57 подотдел Н
На ТП ДГС АЛАБАК /попълва се само за държавни гори/
Община Велинград; Землище Велинград;
имот с (кадастрален идентификатор/КВС) №....., /попълва се само за недържавни гори/

I. Схема за добива на дървесина от насаждението

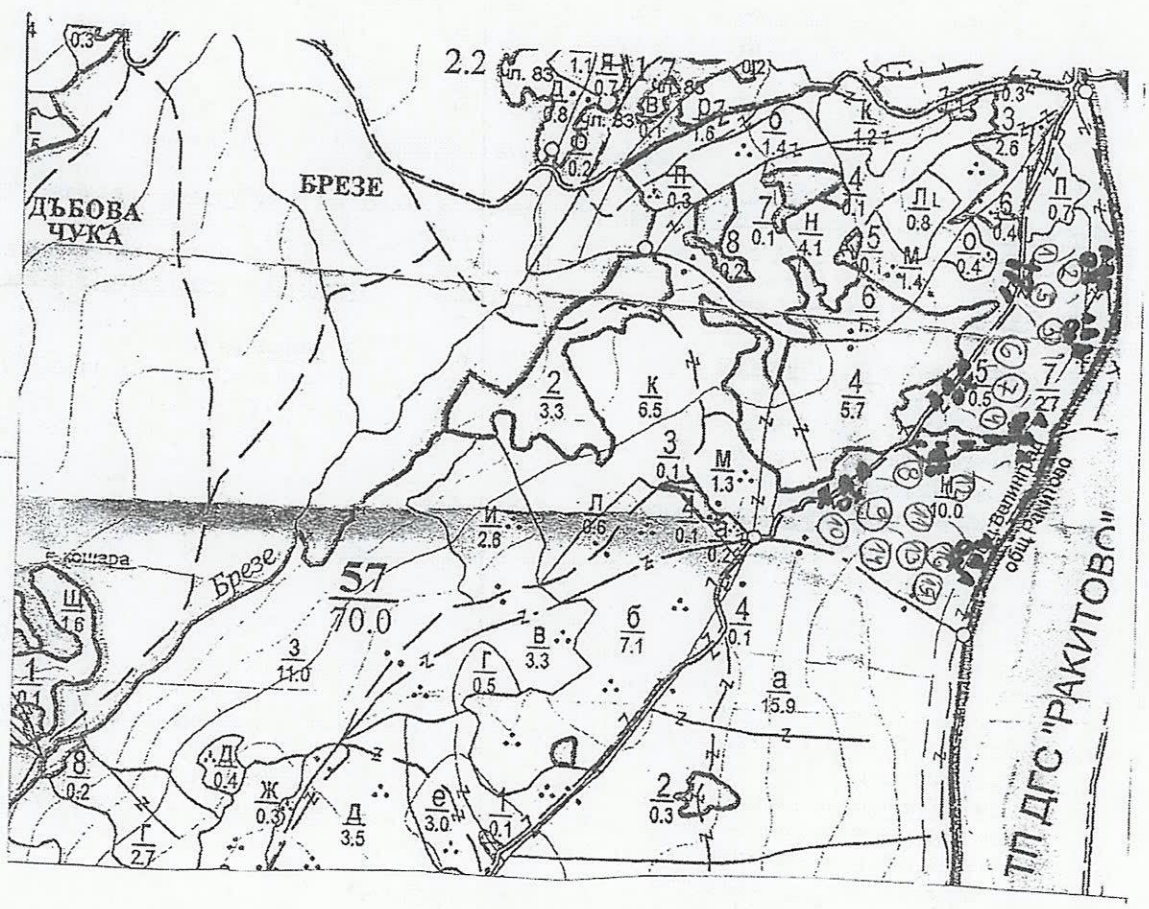

Легенда:

- проектирани коларски вр. извозни пътища
- съществуващи извозни пътища
- съществуващ автомобилен път
- технологична просека
- насаждение
- място за отпадъци
- проектирани тракторни вр. извозни пътища
- временен склад Брези
- трасе на въжена линия
- проектиран автомобилен път
- немаркирана част
- X място за смяна на ГСМ

На схемата задължително се нанасят контурите на насаждението/имота, съществуващите и проектираните временни горски пътища, технологичните просеки, местата за отпадъци, временните складове, местата за смяна на ГСМ, трасетата на въжените линии, както и границите на съседните имоти.

II. Характеристика на насаждението

1.Вид на сечта Групово постепенно сеч ..... / интензивност .....%

Втори вид сеч ..... / интензивност .....%

2.Площ на подотдела ...10,0.....ха. Размер на сечището...10,0..... ха.

3.Състав по план/програма 5бук, 2бр, 3яс, ..., действителен 5бук, 2бр, 3яс, ела

4.Запас на 1 ха: с клони...314.....куб.м/ха , без клони ...285.....куб. м/ха.

5.Среден наклон на терена ...15.....градуса

6.Очакван добив от маркираната дървесина .....644..... лежаща маса, куб.м.

дърв. вид / категория	ббр	2.бр	бук	ела	трп	дърв. вид / категория	ббр	2.бр	бук	ела	трп	дърв. вид / категория	ббр	2.бр	бук	ела	трп
едра	351	12	20	1	6	дребна	—	—	1	—	1	вършина	17	1	2	—	1
средна	8	—	8	—	—	дърва	162	16	36	4	18	отпад	84	3	1	—	1

7.Наличие и характеристика на подраста преди сечта (състав, възраст, средна височина, % на покритие) .....5бор 10, бук, 2.бр, ела, 3яс, трп.....

.....

8.Средно извозно разстояние ...150.....м.

9.Други характеристики на насаждението / *подчертава се вярното*/ – вододайна зона, горна граница на гората, скално-урвест терен с наклон над 30 ^{0}, защитна ивица на ЖП линия, защитна ивица край река, 200 м около хижа, техн. пр. борба с ерозия, Натура 2000, защитени територии, семепроизводствено н-я, ловностоп. територия, курортна гора, зелена зона, токовища, сватбовища, надлесни дървета, сервитути, защитени видове, описани в доклада за ГВКС, мъртва дървесина, биологично разнообразие и др. .....

ГВКС: 1, ГВКС-2

III. Технологични указания

1.Дървесината в насаждението да се добива при спазване на технологичната схема по т. I

2.Сечта ще се извършва с **БМТ.**

Кастренето на отсечените стъбла ще се извършва / *подчертава се вярното*/ – в сечище / на временен склад.

Разкрояването на стъблата ще се извършва / *подчертива се вярното*/ - в сечище / на временен склад.

3.Извозът от сечището до временните складове ще се осъществява с / *подчертава се вярното*/ - животинска тяга / трактор на ~~цели стъбла~~ / ~~дълги секции~~ / къси секции / сортименти / с влачене по терена / изцяло натоварени.

Ще се използват техники и технологии, които да не нарушават земната повърхност.

Пресичането на водните течения ще става перпендикулярно, като се изградят помощни съоръжения (мостове, проходи и скари) / Няма да се пресичат водни течения./ *подчертава се вярното*/.

4.Проектиране нови горски автомобилни пътища съгласно Наредба 5 за строителството в горските територии без промяна на предназначението им: дължина .....м. широчина .....м.

5.Изграждане и ремонт на временни извозни горски пътища:

5.1 Тракторни – разстояние между тях ...м (не по-малко от 40 м), дължина...м, широчина 4 м.

5.2 Коларски - разстояние между тях.....м (не по-малко от 40 м), дължина ....м, широчина ... м

6.Просеки за въжени линии: ..... бр.

допустимо разстояние между просеките ..... м., дължина ..... м., широчина ..... м.

7.Направа на технологични просеки .....бр.

допустимо разстояние между тях .....м., дължина .....м., широчина ..... м.

8.Изграждане на нови временни складове (бр., площ в ха)

Брой складове ..... бр., площ .....ха. Изграждането им ще става извън заливните зони на реките и пътното платно на горските пътища.

9.Мерки за опазване на оставащите на корен дървета, подраста, младиняка и почвата.

Дърветата, подлежащи на сеч, ще се повалят в посока, свободна от подраст, младиняк и стоящи дървета. При извоза оставащите на корен дървета ще се опазват от нараняване.

10.Начини за почистване на сечището

.....На купчини едновременно със сеч.....

Няма да се допуска оставяне на остатъци от сечта на разстояние по-малко от 20 м от краищата на пътното платно на пътищата от РПМ, на горските пътища, и на разстояние, не по-малко от 5 м от краищата на останалите автомобилни пътища, както и да не попадат във водните течения.

11.Други указания:

Извозената на временните складове дървесина ще се окачествява, кубира, надписва и складира на лонгони без да се допира до стоящи дървета. Технологичната такава и дървата за огрев ще се подреждат на фигури. Зареждането с ГСМ ще става само на определените за целта места. Всички горивосмазочни и битови отпадъци ежедневно ще се събират, изнасят извън горските територии и изхвърлят на определените за това места.

12.Всички операции по подготвителните и основните работи ще се извършват съгласно изискванията на Правилника за здравословни и безопасни условия на труд в горите и правилата за противопожарна безопасност в горите. Обектите се оборудват с противопожарни средства съгласно Наредба № 8 от 11.05.2012 г.

ЗАПОЗНАТ с технологичния план: ...../попълва се след издаването на позволителното за сеч/

Лицето по чл. 108, ал. 2 от ЗГ, на което е издадено позволително за сеч № .....

.....

/ трите имена, подпис, дата /

№ и дата на удостоверението за упражняване на лесовъдска практика:

Изготвил: инж. [illegible]
/име, фамилия, подпис/
дата 27.09.15
№ и дата на удостоверението за упражняване на лесовъдска практика: 93.97

Одобрил: [illegible]
инж. Димитър Китов – зам.директор
/име, фамилия,/ подпис
дата: 18.11.19 г.,
№ и дата на удостоверението за упражняване на лесовъдска практика: 3289/25.05.2011 г.

Образец по чл. 53, ал. 6 от НСГ

ТЕХНОЛОГИЧЕН ПЛАН № ....

За добив на дървесина от отдел 218 подотдел е
На ТП ДГС АЛАБАК /попълва се само за държавни гори/
Община Велинград; Землище Биркова;
имот с (кадастрален идентификатор/КВС) №...../попълва се само за недържавни гори/
I. Схема за добива на дървесина от насаждението

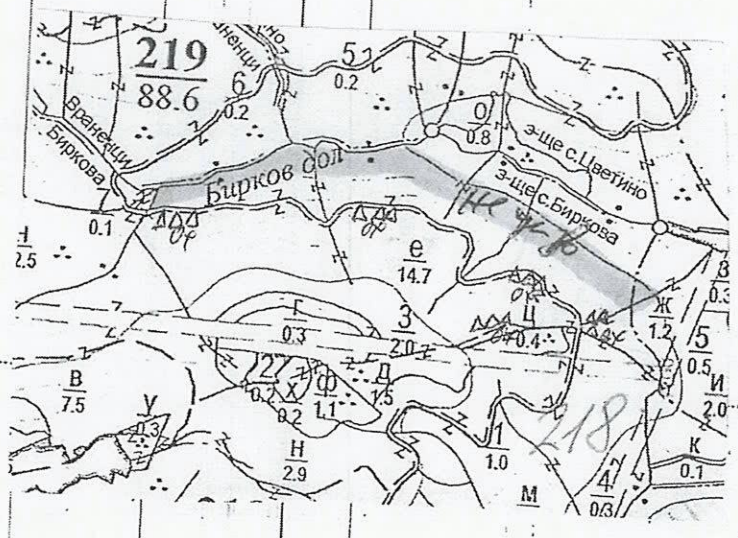

Легенда:

- проектирани коларски вр. извозни пътища
- съществуващи извозни пътища
- съществуващ автомобилен път
- технологична просека
- насаждение
- място за отпадъци
- проектирани тракторни вр. извозни пътища
- временен склад
- трасе на въжена линия
- проектиран автомобилен път
- немаркирана част
- X място за смяна на ГСМ

На схемата задължително се нанасят контурите на

II. Характеристика на насаждението

1.Вид на сечта Групово-постепенна / интензивност 25 %

Втори вид сеч ..... / интензивност ..... %

2.Площ на подотдела 14.7 ха. Размер на сечището 12.7 ха.

3.Състав по план/програма 6Бб 4Дсм действителен 6Б. 4Дсм.

4.Запас на 1 ха: с клони 406 куб.м/ха, без клони 359 куб. м/ха.

5.Среден наклон на терена 24 градуса.

6.Очакван добив от маркираната дървесина 786 лежаща маса, куб.м.

дърв. вид / категория	бб	см	бук		дърв. вид / категория	бб	см	бук		дърв. вид / категория	бб	см	бк	
едра	406	110	–		дребна	21	5	2		вършина	36	9	3	
средна	53	4	–		дърва	90	31	39		отп.	100	20	–	

7.Наличие и характеристика на подраста преди сечта (състав, възраст, средна височина, % на покритие)

Наличие на мл. ярост добро състояние

8.Средно извозно разстояние 2050 м.

9.Други характеристики на насаждението / *подчертава се вярното!* – вододайна зона, горна граница на гората, скално-урвест терен с наклон над 30 °, защитна ивица на ЖП линия, защитна ивица край река, 200 м около хижа, техн. пр. борба с ерозия, Натура 2000, защитени територии, семепроизводствено н-я, ловностоп. територия, курортна гора, зелена зона, токовища, сватбовища, надлесни дървета, сервитути, защитени видове, описани в доклада за ГВКС, мъртва дървесина, биологично разнообразие и др.

ГВКС:

III. Технологични указания

1.Дървесината в насаждението да се добива при спазване на технологичната схема по т. I

2.Сечта ще се извършва с БМТ.

Кастренето на отсечените стъбла ще се извършва / *подчертава се вярното!* - в сечище / на временен склад.

Разкрояването на стъблата ще се извършва / *подчертава се вярното!* - в сечище / на временен склад.

3.Извозът от сечището до временните складове ще се осъществява с / *подчертава се вярното!* - животинска тяга / трактор на цели стъбла / дълги секции / къси секции / сортименти / с влачене по терена / изцяло натоварени.

Ще се използват техники и технологии, които да не нарушават земната повърхност.

Пресичането на водните течения ще става перпендикулярно, като се изградят помощни съоръжения (мостове, проходи и скари) / Няма да се пресичат водни течения./ *подчертава се вярното!*.

4.Проектирани нови горски автомобилни пътища съгласно Наредба 5 за строителството в горските територии без промяна на предназначението им: дължина .....м. широчина .....м.

5.Изграждане и ремонт на временни извозни горски пътища: 200 м.

5.1 Трактористи – разстояние между тях ...м (не по-малко от 40 м), дължина...м, широчина 4 м.

5.2 Коларски - разстояние между тях.....м (не по-малко от 40 м), дължина .....м, широчина ..м

6.Просеки за въжени линии; ..... бр.

допустимо разстояние между просеките ..... м., дължина ..... м., широчина ..... м.

7.Направа на технологични просеки .....бр.

допустимо разстояние между тях .....м., дължина .....м., широчина ..... м.

8.Изграждане на нови временни складове (бр., площ в ха)

Брой складове ..... бр., площ .....ха. Изграждането им ще става извън заливните зони на реките и пътното платно на горските пътища.

9.Мерки за опазване на оставащите на корен дърнета, подраста, младиняка и почвата.

Дърветата, подлежащи на сеч, ще се повалят в посока, свободна от подраст, младиняк и стоящи дървета.

При извоза оставащите на корен дървета ще се опазват от нараняване.

10.Начини за почистване на сечището

Събиране върхината в сечището основно

Няма да се допуска оставяне на остатъци от сечта на разстояние по-малко от 20 м от краищата на пътното платно на пътищата от РПМ, на горските пътища, и на разстояние, не по-малко от 5 м от краищата на останалите автомобилни пътища, както и да не попадат във водните течения. сечта.

11.Други указания:

Извозената на временните складове дървесина ще се окачествява, кубира, надписва и складира на лонгони без да се допира до стоящи дървета. Технологичната такава и дървата за огрев ще се подреждат на фигури.

Зареждането с ГСМ ще става само на определените за целта места. Всички горивосмазочни и битови отпадъци ежедневно ще се събират, изнасят извън горските територии и изхвърлят на определените за това места.

12.Всички операции по подготвителните и основните работи ще се извършват съгласно изискванията на Правилника за здравословни и безопасни условия на труд в горите и правилата за противопожарна безопасност в горите. Обектите се оборудват с противопожарни средства съгласно Наредба № 8 от 11.05.2012 г.

ЗАПОЗНАТ с технологичния план: ...../попълва се след издаването на позволителното за сеч/

Лицето по чл. 108, ал. 2 от ЗГ, на което е издадено позволително за сеч № .....

/ трите имена, подпис, дата /

Изготвил: Ибрахим Баракоб
/име, фамилия,/ подпис
дата: 30.09.10 г.,
№ и дата на удостоверението за упражняване на лесовъдска практика: 7778

Одобрил:
инж. Димитър Китов – зам.директор
/име, фамилия,/ подпис
дата: 18.11.10 г.,
№ и дата на удостоверението за упражняване на лесовъдска практика: 3289/25.05.2011 г.

Образец по чл. 53, ал. 6 от НСГ

ТЕХНОЛОГИЧЕН ПЛАН № ....

За добив на дървесина от отдел... 221 ..... подотдел... М .....
На ТП ДГС АЛАБАК /попълва се само за държавни гори/
Община ... Велинград ....; Землище ... Цветино .....
имот с (кадастрален идентификатор/КВС) №....., /попълва се само за недържавни гори/
I. Схема за добива на дървесина от насаждението

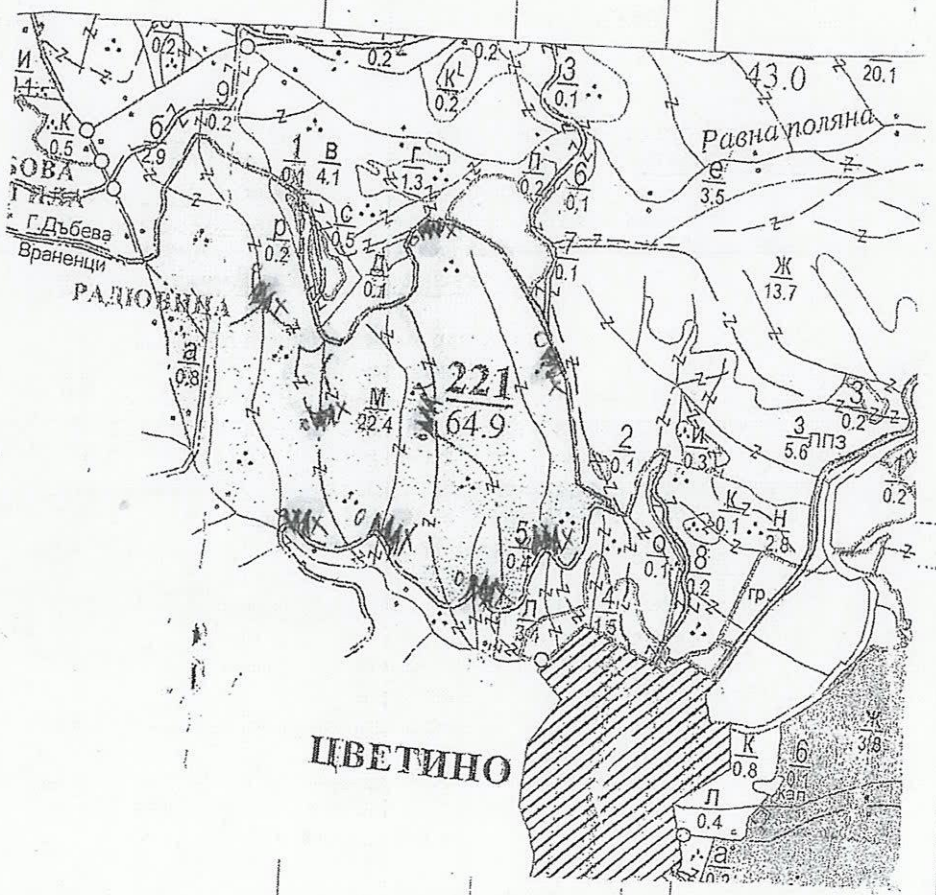

Легенда:

- проектирани коларски вр. извозни пътища
- съществуващи извозни пътища
- съществуващ автомобилен път
- технологична просека
- насаждение
- място за отпадъци
- проектирани трактории вр. извозни пътища
- временен склад Цветино
- трасе на въжена линия
- проектиран автомобилен път
- немаркирана част
- място за смяна на ГСМ

На схемата задължително се нанасят

II. Характеристика на насаждението

1.Вид на сечта ...Пробирка.../ интензивност .....%

Втори вид сеч ...../ интензивност .....%

2.Площ на подотдела ...22,7...ха. Размер на сечището...2,2,4.....ха

3.Състав по план/програма...6,0 Бр 10 ОС..., действителен...6,0 Бр 10

4.Запас на 1 ха: с клони...311.....куб.м/ха , без клони 278.....куб. м/ха.

5.Среден наклон на терена ...15.....градуса.

6.Очакван добив от маркираната дървесина .....128.....лежаща маса, куб.м.

дърв. вид / категория	бр				дърв. вид / категория	бр				дърв. вид / категория	бр	ос		
едра	179				дребна	23				върхина	33	25		
средна	286				дърва	80								

7.Наличие и характеристика на подраста преди сечта (състав, възраст, средна височина, % на покрити

8.Средно извозно разстояние ...400.....м.

9.Други характеристики на насаждението / *подчертава се вярното*/ – вододайна зона, горна граница н гората, скално-урвест терен с наклон над 30 ^{0}, защитна ивица на ЖП линия, защитна ивица край река, 200 около хижа, техн. пр. борба с ерозия, Натура 2000, защитени територии, семепроизводствено н-я, ловностоп територия, курортна гора, зелена зона, токовища, сватбовища, надлесни дървета, сервитути, защитени видове описани в доклада за ГВКС, мъртва дървесина, биологично разнообразие и др

ГВКС: ...ГВКС-1

III. Технологични указания

1.Дървесината в насаждението да се добива при спазване на технологичната схема по т. I

2.Сечта ще се извършва с БМТ.

Кастренето на отсечените стъбла ще се извършва / *подчертава се вярното*/ - в сечище / на временен склад.

Разкрояването на стъблата ще се извършва / *подчертава се вярното*/ - в сечище / на временен склад.

3.Извозът от сечището до временните складове ще се осъществява с / *подчертава се вярното*/ - животинска тяга / трактор на цели стъбла / дълги секции / къси секции / сортименти / с влачене по терена / изцяло натоварени.

Ще се използват техники и технологии, които да не нарушават земната повърхност.

Пресичането на водните течения ще става перпендикулярно, като се изградят помощни съоръжения (мостове, проходи и скари) / Няма да се пресичат водни течения./ *подчертава се вярното*/.

4.Проектирани нови горски автомобилни пътища съгласно Наредба 5 за строителството в горските територии без промяна на предназначението им: дължина .....м. широчина .....м.

5.Изграждане и ремонт на временни извозни горски пътища:

5.1 Тракторни – разстояние между тях ...м (не по-малко от 40 м), дължина...м, широчина 4 м.

5.2 Коларски - разстояние между тях.....м (не по-малко от 40 м), дължина .....м, широчина ... м

6.Просеки за въжени линии: ..... бр.

допустимо разстояние между просеките .....м., дължина ..... м., широчина ..... м.

7.Направа на технологични просеки .....бр.

допустимо разстояние между тях .....м., дължина .....м., широчина ..... м.

8.Изграждане на нови временни складове (бр., площ в ха)

Брой складове .....бр., площ .....ха. Изграждането им ще става извън заливните зони на реките и пътното платно на горските пътища.

9.Мерки за опазване на оставащите на корен дървета, подраста, младняка и почвата.

Дърветата, подлежащи на сеч, ще се повалят в посока, свободна от подраст, младняк и стоящи дървета.

При извоза оставащите на корен дървета ще се опазват от нараняване.

10.Начини за почистване на сечището

...Събиране на кубиците едновременно с ис...

Няма да се допуска оставяне на остатъци от сечта на разстояние по-малко от 20 м от крайщата на пътното платно на пътищата от РПМ, на горските пътища, и на разстояние, не по-малко от 5 м от крайщата на останалите автомобилни пътища, както и да не попадат във водните течения.

11.Други указания:

Извозената на временните складове дървесина ще се окачествява, кубира, надписва и складира на лонгони без да се допира до стоящи дървета. Технологичната такава и дървата за огрев ще се подреждат на фигури.

Зареждането с ГСМ ще става само на определените за целта места. Всички горивосмазочни и битови отпадъци ежедневно ще се събират, изнасят извън горските територии и изхвърлят на определените за това места.

12.Всички операции по подготвителните и основните работи ще се извършват съгласно изискванията на Правилника за здравословни и безопасни условия на труд в горите и правилата за противопожарна безопасност в горите. Обектите се оборудват с противопожарни средства съгласно Наредба № 8 от 11.05.2012 г.

ЗАПОЗНАТ с технологичния план: ...../попълва се след издаването на позволителното за сеч/

Лицето по чл. 108, ал. 2 от ЗГ, на което е издадено позволително за сеч № .....

№ ..... / трите имена, подпис, дата /

Изготвил: Ибрахим Баратов
/име, фамилия,/ подпис
дата: 30.09.19 г.,
№ и дата на удостоверението за упражняване на лесовъдска практика: 7478

Образец по чл. 53, ал. 6 от НСГ

Одобрил: ...
инж. Димитър Китов – зам.директор
/име, фамилия,/ подпис
дата: 10.10.19 г.,
№ и дата на удостоверението за упражняване на лесовъдска практика: 3289/25.05.2011 г.

ТЕХНОЛОГИЧЕН ПЛАН № ....

За добив на дървесина от отдел.... 239 ..... подотдел... к ... В .....
На ТП ДГС АЛАБАК /попълва се само за държавни гори/
Община ... Велинград ...; Землище ... Беден ...
имот с (кадастрален идентификатор/КВС) №.....; /попълва се само за недържавни гори/

I. Схема за добива на дървесина от насаждението

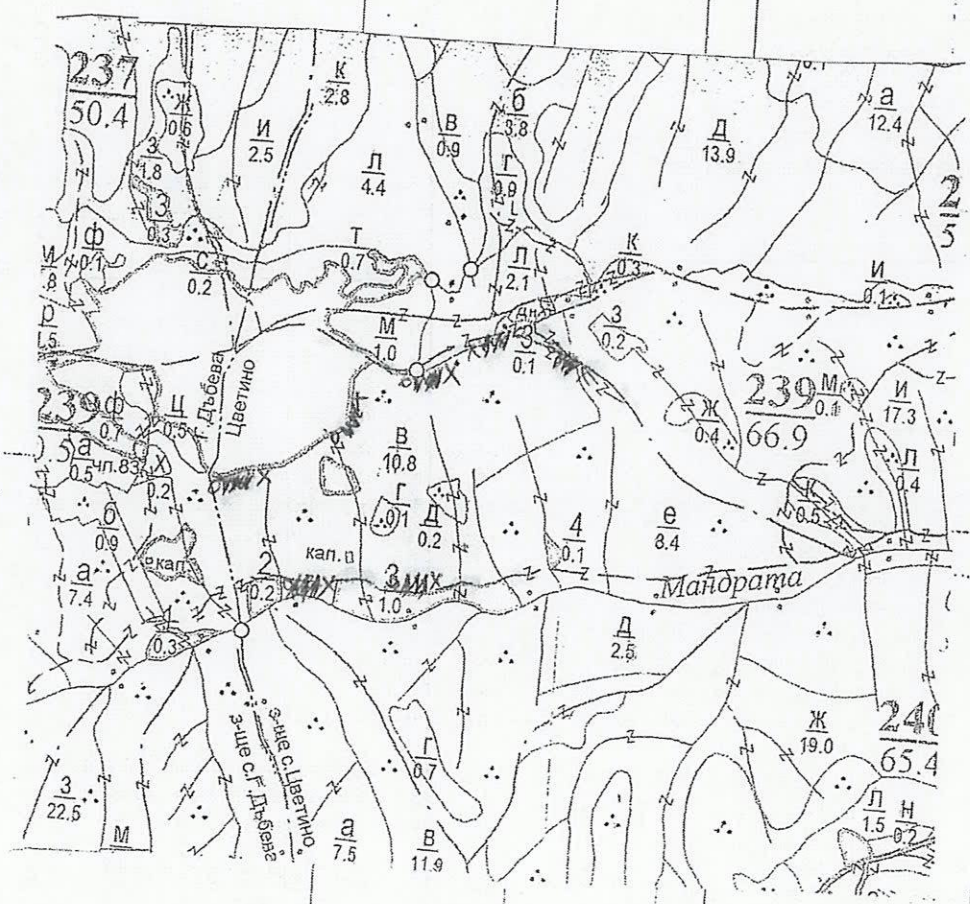

Легенда:

- проектирани коларски вр. извозни пътища
- съществуващ извозни пътища
- съществуващ автомобилен път
- технологична просека
- насаждение
- място за отпадъци
- проектирани тракторни вр. извозни пътища
- временен склад. Тиле Мандра
- трасе на въжена линия
- проектиран автомобилен път
- немаркирана част
- X място за смяна на ГСМ

На схемата задължително се нанасят

II. Характеристика на насаждението

1.Вид на сечта ...Пробирка.../ интензивност .....%
Втори вид сеч ...../ интензивност .....%
2.Площ на подотдела ...10,8... ха Размер на сечището...10,8... ха
3.Състав по план/програма...8 бор 1с..., действителен...8 бор-1с.....
4.Запас на 1 ха: с клони...229...куб.м/ха , без клони 161.....куб. м/ха.
5.Среден наклон на терена .....градуса.
6.Очакван добив от маркираната дървесина ....2374.....лежаща маса, куб.м.

дърв. вид / категория	8 бор				дърв. вид / категория	8 бор				дърв. вид / категория	8 бор	бял		
едра	81				дребна	9				вършина	17	37		
средна	118				дърва	36								

7.Наличие и характеристика на подраста преди сечта (състав, възраст, средна височина, % на покрит
...бор.....

8.Средно извозно разстояние ...200.....м.

9.Други характеристики на насаждението */ подчертава се вярното/* – вододайна зона, горна граница гората, скално-урвест терен с наклон над 30 ^{0}, защитна ивица на ЖП линия, защитна ивица край река, 200 около хижа, техн. пр. борба с ерозия, Натура 2000, защитени територии, семепроизводствено н-я, ловностo територия, курортна гора, зелена зона, токовища, сватбовища, надлесни дървета, сервитути, защитени видов описани в доклада за ГВКС, мъртва дървесина, биологично разнообразие и д
ГВКС: ...ГВКС-4

III. Технологични указания

1.Дървесината в насаждението да се добива при спазване на технологичната схема по т. I

2.Сечта ще се извършва с БМТ.

Кастренето на отсечените стъбла ще се извършва */ подчертава се вярното/* - в сечище / на временен склад.
Разкрояването на стъблата ще се извършва */ подчертава се вярното/* - в сечище / на временен склад.

3.Извозът от сечището до временните складове ще се осъществява с */ подчертава се вярното/* - животинск тяга / трактор на цели стъбла / дълги секции / къси секции / сортименти / с влачене по терена / изцял натоварени.

Ще се използват техники и технологии, които да не нарушават земната повърхност.

Пресичането на водните течения ще става перпендикулярно, като се изградят помощни съоръжени (мостове, проходи и скари) / Няма да се пресичат водни течения */ подчертава се вярното/*.

4.Проектирани нови горски автомобилни пътища съгласно Наредба 5 за строителството в горските територи без промяна на предназначението им: дължина .....м. широчина .....м.

5.Изграждане и ремонт на временни извозни горски пътища:

5.1 Тракторни – разстояние между тях ...м (не по-малко от 40 м), дължина...м, широчина 4 м.

5.2 Коларски - разстояние между тях.....м (не по-малко от 40 м), дължина .....м, широчина ... м

6.Просеки за въжени линии: ..... бр.

допустимо разстояние между просеките ..... м., дължина ..... м., широчина ..... м.

7.Направа на технологични просеки .....бр.

допустимо разстояние между тях .....м., дължина .....м., широчина ..... м.

8.Изграждане на нови временни складове (бр., площ в ха)

Брой складове ...7..... бр., площ .....ха. Изграждането им ще става извън заливните зони на реките и пътното платно на горските пътища.

9.Мерки за опазване на оставащите на корен дървета, подраста, младняка и почвата.

Дърветата, подлежащи на сеч, ще се повалят в посока, свободна от подраст, младняк и стоящи дървета. При извоза оставащите на корен дървета ще се опазват от нараняване.

10.Начини за почистване на сечището

Събиране на клоните, едно времето с сеч
Няма да се допуска оставяне на остатъци от сечта на разстояние по-малко от 20 м от крайщата на пътното платно на пътищата от РПМ, на горските пътища, и на разстояние, не по-малко от 5 м от крайщата на останалите автомобилни пътища, както и да не попадат във водните течения.

11.Други указания:

Извозената на временните складове дървесина ще се окачествява, кубира, надписва и складира на лонгони без да се допира до стоящи дървета. Технологичната такава и дървата за огрев ще се подреждат на фигури. Зареждането с ГСМ ще става само на определените за целта места. Всички горивосмазочни и битови отпадъци ежедневно ще се събират, изнасят извън горските територии и изхвърлят на определените за това места.

12.Всички операции по подготвителните и основните работи ще се извършват съгласно изискванията на Правилника за здравословни и безопасни условия на труд в горите и правилата за противопожарна безопасност в горите. Обектите се оборудват с противопожарни средства съгласно Наредба № 8 от 11.05.2012 г.

ЗАПОЗНАТ с технологичния план: ...../попълва се след издаването на позволителното за сеч/
Лицето по чл. 108, ал. 2 от ЗГ, на което е издадено позволително за сеч № .....

/ трите имена, подпис, дата /

Изготвил: Димитър Дел...
/име, фамилия, подпис/
дата 27.03.14
№ и дата на удостоверението за упражняване на лесовъдска практика: 3310

Одобрил: .....
инж. Димитър Китов – зам.директор
/име, фамилия,/ подпис
дата: 12.11.19 г.,
№ и дата на удостоверението за упражняване на лесовъдска практика: 3289/25.05.2011 г.

Образец по чл. 53, ал. 6 от НСГ

ТЕХНОЛОГИЧЕН ПЛАН № ....

За добив на дървесина от отдел 315 подотдел а, г
На ТП ДГС АЛАБАК /попълва се само за държавни гори/
Община Велинград; Землище Рохлева;
имот с (кадастрален идентификатор/КВС) №
I. Схема за добив на дървесина на насаждението

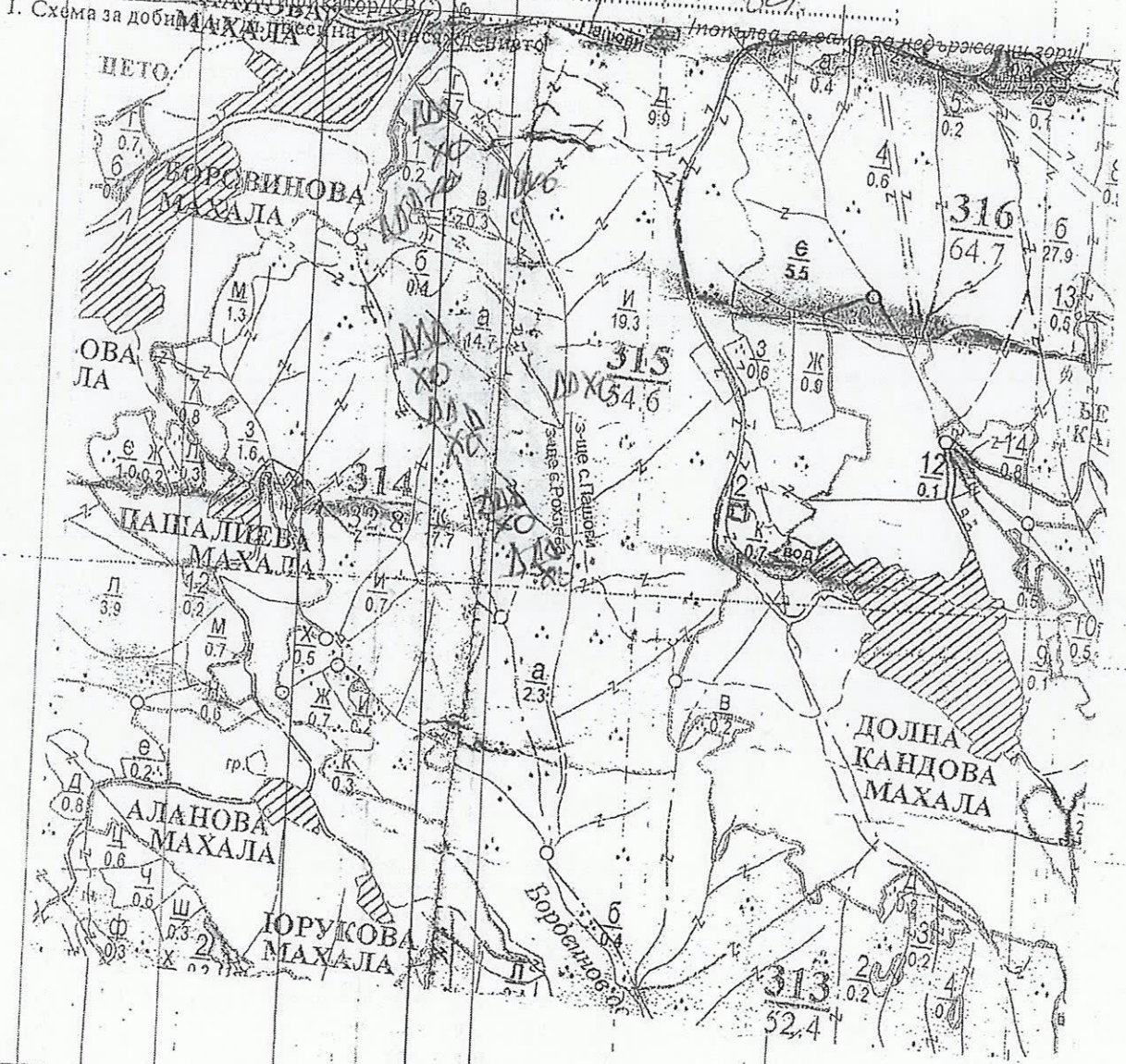

Легенда:

- проектирани коларски вр. извозни пътища
- съществуващ извозни пътища
- съществуващ автомобилен път
- технологична просека
- насаждение
- място за отпадъци
- проектирани тракторни вр. изпозни пътища
- временен склад Кандова
- трасе на въжена линия
- проектиран автомобилен път
- немаркирана част
- X място за смяна на ГСМ

На схемата задължително се нанасят контурите на надлежащ

II. Характеристика на насаждението

1.Вид на сечта ..Пробирка../ интензивност 15%

Втори вид сеч ...../ интензивност .....%

2.Площ на подотдела ..14.7.. ха. Размер на сечището..... ха.

3.Състав по план/програма ..6 бб 10 ..., действителен.....

4.Запас на 1 ха: с клони..330.....куб.м/ха , без клони ..298.....куб. м/ха.

5.Среден наклон на терена ..26...градуса.

6.Очакван добив от маркираната дървесина .....лежаща маса, куб.м.

дърв. вид / категория	бб.				дърв. вид / категория	бб.				дърв. вид / категория	бб.			
едра	80				дребна	20				върш.	30			
средна	334				дърва	107				отп.	87			

7.Наличие и характеристика на подраста преди сечта (състав, възраст, средна височина, % на покритие)

.....

.....

8.Средно извозно разстояние ..200..м.

9.Други характеристики на насаждението */ подчертава се вярното/* – вододайна зона, горна граница на гората, скално-урвест терен с наклон над 30 °, защитна ивица на ЖП линия, защитна ивица край река, 200 м около хижа, техн. пр. борба с ерозия, Натура 2000, защитени територии, семепроизводствено н-я, ловностоп. територия, курортна гора, зелена зона, токовища, сватбовища, надлесни дървета, сервитути, защитени видове, описани в доклада за ГВКС, мъртва дървесина, биологично разнообразие и др.

.....

ГВКС: ..ГВКС-2.....

III. Технологични указания

1.Дървесината в насаждението да се добива при спазване на технологичната схема по т. I

2.Сечта ще се извършва с БМТ.

Кастренето на отсечените стъбла ще се извършва */ подчертава се вярното/* - в сечище / на временен склад.

Разкрояването на стъблата ще се извършва */ подчертава се вярното/* - в сечище / на временен склад.

3.Извозът от сечището до временните складове ще се осъществява с */ подчертава се вярното/* - животинска тяга / трактор на цели стъбла / дълги секции / къси секции / сортименти / с влачене по терена / изцяло натоварени.

Ще се използват техники и технологии, които да не нарушават земната повърхност.

Пресичането на водните течения ще става перпендикулярно, като се изградят помощни съоръжения (мостове, проходи и скари) / Няма да се пресичат водни течения./ */ подчертава се вярното/*.

4.Проектирани нови горски автомобилни пътища съгласно Наредба 5 за строителството в горските територии без промяна на предназначението им: дължина .....м, широчина .....м.

5.Изграждане и ремонт на временни извозни горски пътища: 200.

5.1 Трактърни – разстояние между тях ...м (не по-малко от 40 м), дължина...м, широчина 4 м.

5.2 Коларски - разстояние между тях:.....м (не по-малко от 40 м), дължина .....м, широчина ... м

6.Просеки за въжени линии: ..... бр.

допустимо разстояние между просеките ..... м., дължина ..... м., широчина ..... м.

7.Направа на технологични просеки .....бр.

допустимо разстояние между тях .....м., дължина .....м., широчина ..... м.

8.Изграждане на нови временни складове (бр., площ в ха)

Брой складове ..... бр., площ .....ха. Изграждането им ще става извън заливните зони на реките и пътното платно на горските пътища.

9.Мерки за опазване на оставащите на корен дървета, подраста, младиняка и почвата.

Дърветата, подлежащи на сеч, ще се повалят в посока, свободна от подраст, младиняк и стоящи дървета.

При извоза оставащите на корен дървета ще се опазват от нараняване.

10.Начини за почистване на сечището

Събиране, купчинене на клонки, натоварване със сечта

Няма да се допуска оставяне на остатъци от сечта на разстояние по-малко от 20 м от краищата на пътното платно на пътищата от РПМ, на горските пътища, и на разстояние, не по-малко от 5 м от краищата на останалите автомобилни пътища, както и да не попадат във водните течения.

11.Други указания:

Извозената на временните складове дървесина ще се окачествява, кубира, надписва и складира на лонгони без да се допира до стоящи дървета. Технологичната такава и дървата за огрев ще се подреждат на фигури.

Зареждането с ГСМ ще става само на определените за целта места. Всички горивосмазочни и битови отпадъци ежедневно ще се събират, изнасят извън горските територии и изхвърлят на определените за това места.

12.Всички операции по подготвителните и основните работи ще се извършват съгласно изискванията на Правилника за здравословни и безопасни условия на труд в горите и правилата за противопожарна безопасност в горите. Обектите се оборудват с противопожарни средства съгласно Наредба № 8 от 11.05.2012 г.

ЗАПОЗНАТ с технологичния план: ...../попълва се след издаването на позволителното за сеч/

Лицето по чл. 108, ал. 2 от ЗГ, на което е издадено позволително за сеч № .....

.....

/ трите имена, подпис, дата /

Изготвил: Али Бакут
(име, фамилия,/ подпис)
дата: 27.10.13
№ и дата на удостоверението за упражняване на лесовъдска практика: 7.4.13

Образец по чл. 53, ал. 6 от НСГ

Одобрил: X
инж. Димитър Китов – зам.директор
(име, фамилия,/ подпис)
дата: 18.11.13 г.,
№ и дата на удостоверението за упражняване на лесовъдска практика: 3289/25.05.2011 г.

ТЕХНОЛОГИЧЕН ПЛАН № ....

За добив на дървесина от отдел 244 подотдел И
На ТП ДГС АЛАБАК /попълва се само за държавни гори/
Община Велинград; Землище Алабак;
имот с (кадастрален идентификатор/КВС) №..... /попълва се само за недържавни гори/

I. Схема за добива на дървесина от насаждението

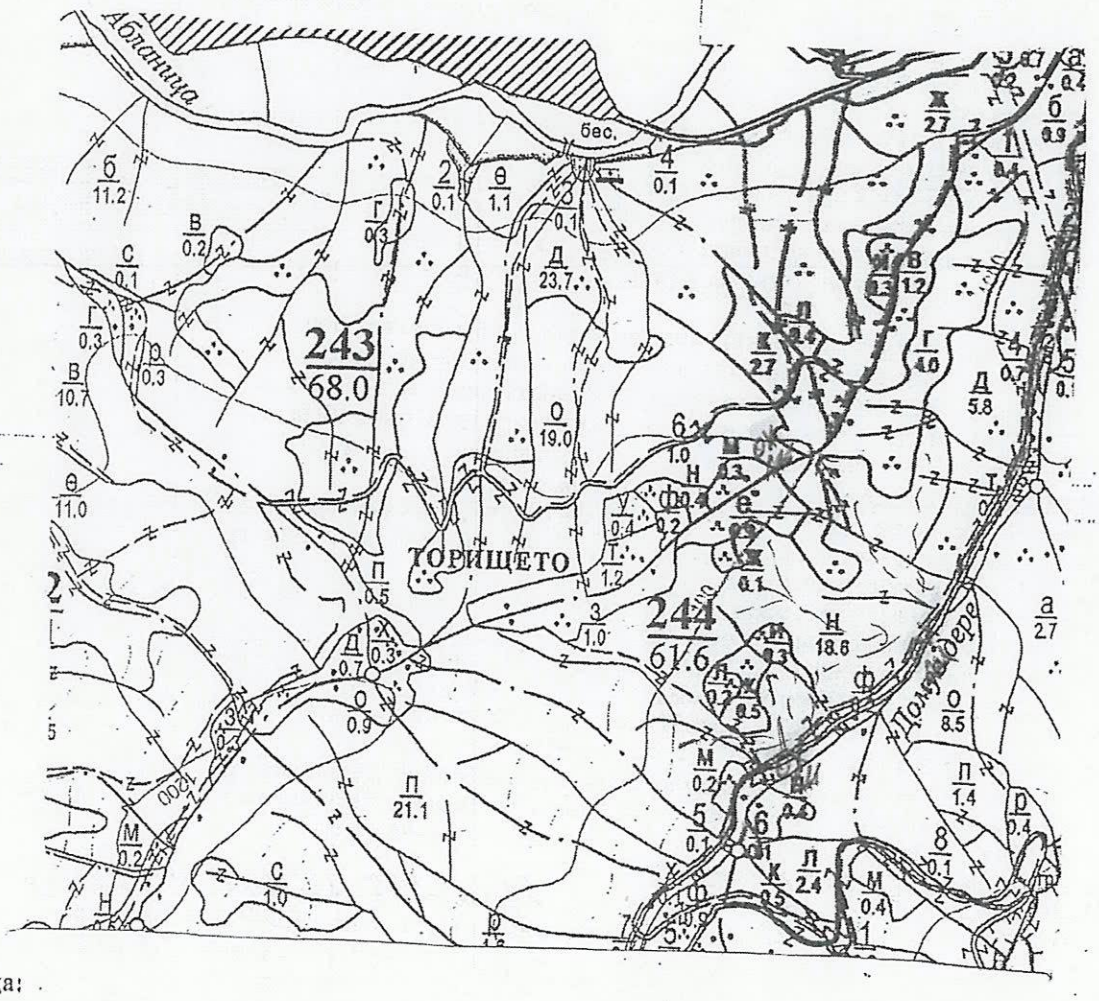

Легенда:

- проектирани коларски вр. извозни пътища
- съществуващи извозни пътища
- съществуващ автомобилен път
- технологична просека
- насаждение
- О — място за отпадъци
- проектирани тракторни вр. извозни пътища
- временен склад
- XXXXXX — трасе на въжена линия
- проектиран автомобилен път
- немаркирана част
- X — място за смяна на ГСМ

На схемата задължително се нанасят контурите на насаждението/имота, съществуващите и проектирани временни горски пътища, технологичните просеки, просеките за въжени линии, извозни пътища, временни складове

II. Характеристика на насаждението

1.Вид на сеча ..Пробирка...../ интензивност .....%

Втори вид сеч ...../ интензивност .....%

2.Площ на подотдела 18.6 ха. Размер на сечището 18.6 ха.

3.Състав по план/програма 5Б-10 Бук-0, действителен 5Б-10 Бук-0

4.Запас на 1 ха: с клони 640 куб.м/ха, без клони 580 куб. м/ха.

5.Среден наклон на терена .....градуса.

6.Очакван добив от маркираната дървесина ....454.....лежаща маса, куб.м.

дърв. вид / категория	Б.бор	Бук			дърв. вид / категория	Б.бор	Бук			дърв. вид / категория	Б.бор	Бук			
едра	130	—			дребна	17	—			върхина	45	2			
средна	115	—			дърва	55	23			отпад	92	—			

7.Наличие и характеристика на подраста преди сечта (състав, възраст, средна височина, % на покритие)

.....

.....

8.Средно извозно разстояние ...350.....м.

9.Други характеристики на насаждението */ подчертава се вярното/* – вододайна зона, горна граница на гората, скално-урвест терен с наклон над 30 °, защитна ивица на ЖП линия, защитна ивица край река, 200 м около хижа, техн. пр. борба с ерозия, Натура 2000, защитени територии, семепроизводствено н-я, ловностоп. територия, курортна гора, зелена зона, токовища, сватбовища, надлесни дървета, сервитути, защитени видове, описани в доклада за ГВКС, мъртва дървесина, биологично разнообразие и др.

.....

ГВКС: .....ГВКС-.....

III. Технологични указания

1.Дървесината в насаждението да се добива при спазване на технологичната схема по т. I

2.Сечта ще се извършва с БМТ.

Кастренето на отсечените стъбла ще се извършва */ подчертава се вярното/* - в сечище / на временен склад.

Разкройването на стъблата ще се извършва */ подчертава се вярното/* - в сечище / на временен склад.

3.Извозът от сечището до временните складове ще се осъществява с */ подчертава се вярното/* - животинска тяга / трактор на цели стъбла / дълги секции / къси секции / сортименти / с влачене по терена / изцяло натоварени.

Ще се използват техники и технологии, които да не нарушават земната повърхност.

Пресичането на водните течения ще става перпендикулярно, като се изградят помощни съоръжения (мостове, проходи и скари) / Няма да се пресичат водни течения./ */ подчертава се вярното/* .

4.Проектирани нови горски автомобилни пътища съгласно Наредба 5 за строителството в горските територии без промяна на предназначението им: дължина .....м. широчина .....м.

5.Изграждане и ремонт на временни извозни горски пътища:

5.1 Трактор ни – разстояние между тях ...м (не по-малко от 40 м), дължина ...м, широчина 4 м.

5.2 Коларски - разстояние между тях.....м (не по-малко от 40 м), дължина .....м, широчина ... м

6.Просеки за въжени линии: ..... бр.

допустимо разстояние между просеките ..... м., дължина ..... м., широчина ..... м.

7.Направа на технологични просеки .....бр.

допустимо разстояние между тях .....м., дължина .....м., широчина ..... м.

8.Изграждане на нови временни складове (бр., площ в ха)

Брой складове ...3.... бр., площ .....ха. Изграждането им ще става извън заливните зони на реките и пътното платно на горските пътища.

9.Мерки за опазване на оставащите на корен дървета, подраста, младиняка и почвата.

Дърветата, подлежащи на сеч, ще се повалят в посока, свободна от подраст, младиняк и стоящи дървета.

При извоза оставащите на корен дървета ще се опазват от нараняване.

10.Начини за почистване на сечището

Обилно ка...в...м...с...с...пресати по...ъгата...

Няма да се допуска оставяне на остатъци от сечта на разстояние по-малко от 20 м от краищата на пътното платно на пътищата от РПМ, на горските пътища, и на разстояние, не по-малко от 5 м от краищата на останалите автомобилни пътища, както и да не попадат във водните течения.

11.Други указания:

Извозената на временните складове дървесина ще се окачествява, кубира, надписва и складира на лонгони без да се допира до стоящи дървета. Технологичната такава и дървата за огрев ще се подреждат на фигури.

Зареждането с ГСМ ще става само на определените за целта места. Всички горивосмазочни и битови отпадъци ежедневно ще се събират, изнасят извън горските територии и изхвърлят на определените за това места.

12.Всички операции по подготвителните и основните работи ще се извършват съгласно изискванията на Правилника за здравословни и безопасни условия на труд в горите и правилата за противопожарна безопасност в горите. Обектите се оборудват с противопожарни средства съгласно Наредба № 8 от 11.05.2012 г.

ЗАПОЗНАТ с технологичния план: ...../попълва се след издаването на позволителното за сеч/

Лицето по чл. 108, ал. 2 от ЗГ, на което е издадено позволително за сеч № .....

.....

/ трите имена, подпис, дата /

Изготвил: Мустафа Ахмедов
/име, фамилия,/ подпис

дата: 21.08.2019

№ и дата на удостоверението за упражняване на лесовъдска практика: 3006

Одобрил: Образец по чл. 53, ал. 6 от

инж. Димитър Китов – зам.директор/

/име, фамилия,/ подпис

дата: 8.11.19 г.,

№ и дата на удостоверението за упражняване на лесовъдска практика: 3289/25.05.2011 г.

ТЕХНОЛОГИЧЕН ПЛАН №

За добив на дървесина от отдел 244 подотдел П

На ТП ДГС АЛАБАК /попълва се само за държавни гори/

Община Вълчитрън Землище Абланица

имот с (кадастрален идентификатор/КВС/) №

I. Схема за добива на дървесина от насаждението /попълва се само за недържавни гори/

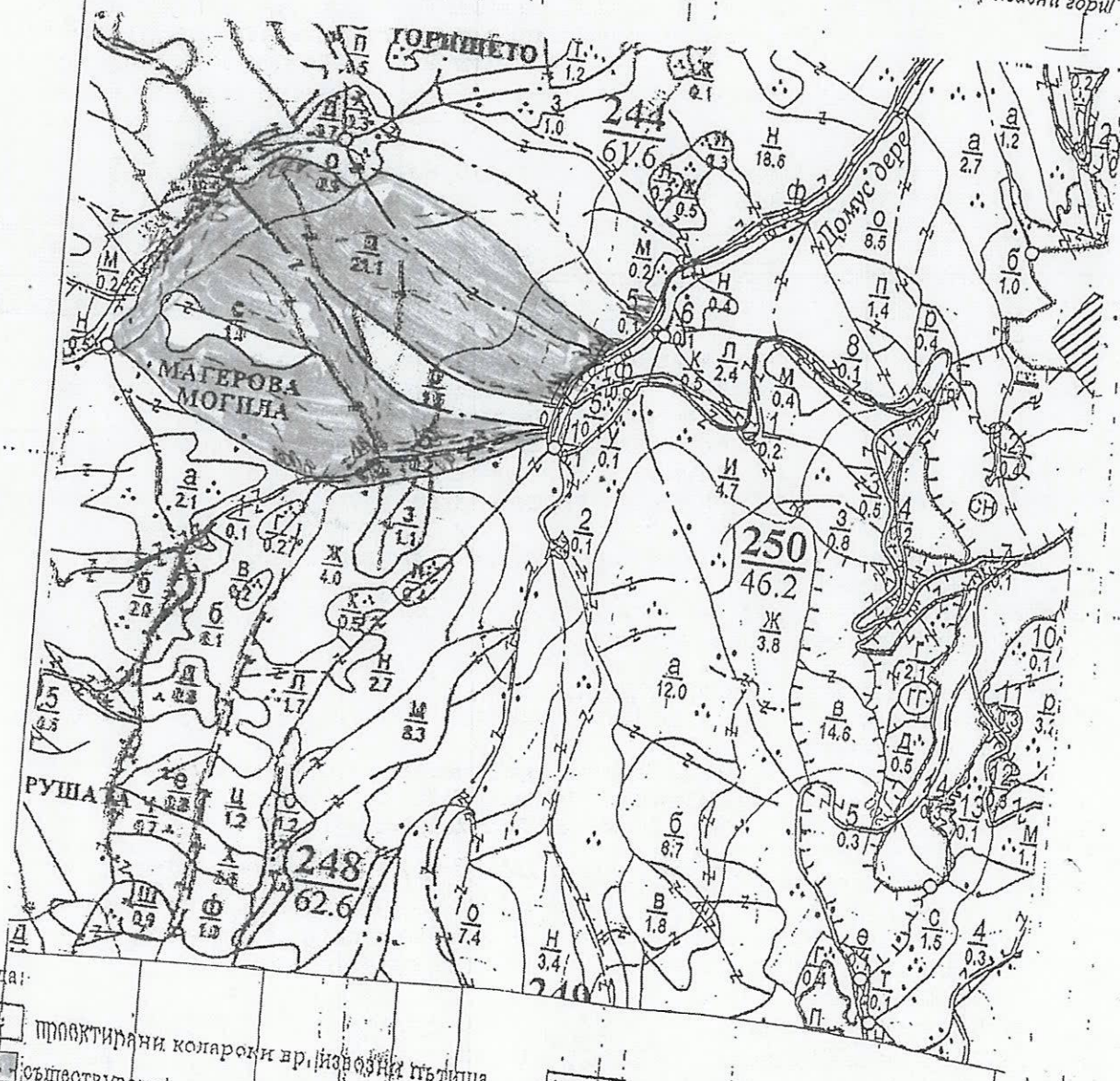

Легенда:

- проектирани коларски вр. извозни пътища
- съществуващ извозни пътища
- съществуващ автомобилен път
- технологична просека
- насаждение
- място за отпадъци
- проектирани трактористки вр. извозни пътища
- временен склад
- трасе на въжена линия
- проектиран автомобилен път
- немаркирана част
- място за сечище

На схемата са:

II. Характеристика на насаждението

1. Вид на сечта: Прочистка / интензивност 15 %

Втори вид сеч ..... / интензивност ..... %

2. Площ на подотдела 21.1 ха. Размер на сечището 21.1 ха.

3. Състав по план/програма 10 Бб - 5К, действителен 5 Бб 10 Дб - 5К

4. Запас на 1 ха: с клони 60.285 куб.м/ха, без клони 42 куб. м/ха.

5. Среден наклон на терена 20 градуса.

6. Очакван добив от маркираната дървесина 790 лежаща маса, куб.м.

дърв. вид / категория	ббр	чбр	бук		дърв. вид / категория	ббр	чбр	бук		дърв. вид / категория	ббр	чбр	бук	
едра	323	21	—	—	дребна	4	—	—		вършина	21	5	3	
средна	40	1	—	—	дърва	371	24	26		отпад	95	7	—	

7. Наличие и характеристика на подраста преди сечта (състав, възраст, средна височина, % на покритие)

Наличие на смърчов и буков подраст, който е в добро състояние и на възраст както и височина си.

8. Средно извозно разстояние 350 м.

9. Други характеристики на насаждението / *подчертава се вярното*/ – вододайна зона, горна граница на гората, скално-урвест терен с наклон над 30 °, защитна ивица на ЖП линия, защитна ивица край река, 200 м около хижа, техн. пр. борба с ерозия, Натура 2000, защитени територии, семепроизводствено н-я, ловно п. територия, курортна гора, зелена зона, токовища, сватбовища, надлесни дървета, сервитути, защитени видове, описани в доклада за ГВКС, мъртва дървесина, биологично разнообразие и др.

ГВКС: ГВКС 21

III. Технологични указания

1. Дървесината от насаждението да се добива при спазване на технологичната схема по т. I

2. Сечта ще се извършва с БМТ.

Кастренето на отсечените стъбла ще се извършва / *подчертава се вярното*/ - в сечище / на временен склад.

Разкрояването на стъблата ще се извършва / *подчертава се вярното*/ - в сечище / на временен склад

3. Извозът от сечището до временните складове ще се осъществява с / *подчертава се вярното*/ - животинска тяга / трактор на цели стъбла / дълги секции / къси секции / сортименти / с влачене по терена / изцяло натоварени.

Ще се използват техники и технологии, които да не нарушават земната повърхност.

Пресичането на водните течения ще става перпендикулярно, като се изградят помощни съоръжения (мостове, проходи и скари) / Няма да се пресичат водни течения / *подчертава се вярното*/.

4. Проектирани нови горски автомобилни пътища съгласно Наредба 5 за строителството в горските територии, без промяна на предназначението им: дължина ..... м, широчина ..... м.

5. Изграждане и ремонт на временни извозни горски пътища:

5.1 Трактерни – разстояние между тях ...м (не по-малко от 40 м), дължина 90 м, широчина 4 м.

5.2 Коларски - разстояние между тях .....м (не по-малко от 40 м), дължина .....м, широчина ... м

6. Просеки за въжени линии: ..... бр,

допустимо разстояние между просеките ..... м., дължина ..... м., широчина ..... м.

7. Направа на технологични просеки .....бр.

допустимо разстояние между тях .....м., дължина .....м., широчина ..... м.

8. Изграждане на нови временни складове (бр., площ в ха)

Брой складове 9 бр., площ .....ха. Изграждането им ще става извън заливните зони на реките и пътното платно на горските пътища.

9. Мерки за опазване на оставащите на корен дървета, подраста, младиняка и почвата.

Дърветата, подлежащи на сеч, ще се повалят в посока, свободна от подраст, младиняк и стоящи дървета. При извоза оставащите на корен дървета ще се опазват от нараняване.

10. Начини за почистване на сечището

Събиране на вършината на купчини едновременно със сечта

Няма да се допуска оставяне на остатъци от сечта на разстояние по-малко от 20 м от краищата на пътното платно на пътищата от РПМ, на горските пътища, и на разстояние, не по-малко от 5 м от краищата на останалите автомобилни пътища, както и да не попадат във водните течения.

11. Други указания:

Извозената на временните складове дървесина ще се окачествява, кубира, надписва и складира на лонгони без да се допира до стоящи дървета. Технологичната такава и дървата за огрев ще се подреждат на фигури. Зареждането с ГСМ ще става само на определените за целта места. Всички горивосмазочни и битови отпадъци ежедневно ще се събират, изнасят извън горските територии и изхвърлят на определените за това места.

12. Всички операции по подготвителните и основните работи ще се извършват съгласно изискванията на Правилника за здравословни и безопасни условия на труд в горите и правилата за противопожарна безопасност в горите. Обектите се оборудват с противопожарни средства съгласно Наредба № 8 от 11.05.2012 г.

ЗАПОЗНАТ с технологичния план: ...../попълва се след издаването на позволителното за сеч/

Лицето по чл. 108, ал. 2 от ЗГ, на което е издадено позволително за сеч № .....